



« »

366-2016-3250061837- -2 27 2016 .

«

-

.

»

2018

							1	34
						« »		









- 503-0-48.87 " -

";

- «

1,0; 1,2; 1,4 1,6

» ( 503-7-015.90 . 01.11.2014);

12-03-2001 « . 1.

»;

218.046-01 « »;

503-0-48.87 «

»;

35.13330.2011 « ».

2.05.03-84;

78.13330.2012 « ( 3.06.03)»;

28.13330.2012 « , -

2.03.11-85»;

3.503.9-78 «

»;

503-09-7.84 «

»;

2337 ,

»;

52289-2004 « -

»;

52399-2005 « »;

« -

», -

, -28/1270- 17.03.2004 .

« -

», , -

557- 24.06.2002

·	
·	
·	
·	



	6	34
«		»







1. III -

;

2. ;

3. ;

4. ;

5. .  
-  
:  
10

• .1006 ;

• . . . -  
-  
-  
,

:

24

-  
2009 . 160 «

-  
,

»;

-  
09 1995

. 578 «

»;

-  
25 2007 . 74.

. 08.11.2007 . 257- «

-  
».

**2.**

.	.						
.	.						
.	.	.	.	.	.		
.	.	.	.	.	.		
.	.	.	.	.	.		
.	.	.	.	.	.	9	

.

.

:  
:

•

( , ,  
2.01.15-90 «

-

-

-

,

» . .);

•

( ,  
. .);

•

;

•

( , , ,  
. .);

•

,

,

-

-

,

;

•

;

•

.

.	.
.	.
.	.
.	.
.	.

:

-

-

,

-

,

-

,

;

.	.	.	.	.	.	.	.
.	.	.	.	.	.	.	.
.	.	.	.	.	.	.	.



:  
•  
10 .1006  
•

- 110101 . . .

3,581 . -3,042 ,  
-0,539 .

( ) ,

-				( 2)
1	2	3	4	5
:20: 1	32:19:0270104:20		-	7294
:21: 1	32:19:0300301:21		-	6988
:22: 1	32:19:0300301:22		-	3649
:23: 1	32:19:0300301:23		-	6878
:25: 1	32:19:0300301:25		-	6724
:1: 1	32:19:0211102:1			352

32:19:0211104:5, 32:19:0211104:17, 32:19:0211104:41, 32:19:0211104:30,  
32:19:0300301:28, 32:19:0300301:29,

32:19:0300301:27, . . . ,

( ),

( -

) :

1	2	3	4	5	6
:41: 1	32:19:0211104:41	-	-	18	0
:30: 1	32:19:0211104:30	-	-	261	0
:5: 1	32:19:0211104:5	-	-	357	0
:17: 1	32:19:0211104:17	-	-	207	0
:28: 1	32:19:0300301:28	-	-	7655	8886
:29: 1	32:19:0300301:29	-	-	6628	8383
:27: 1	32:19:0300301:27	-	-	25879	33202

: 32:19:0211104:41, 32:19:0211104:30,

32:19:0211104:5, 32:19:0211104:17

:17: 1

( ) / -

/	( )	.	.	*
1	32:19:0000000 (: 1)	537		,
2	32:19:0000000 (: 2)	15869		,
3	32:19:0000000 (: 3)	321		,
4	32:19:0000000 (: 4)	10186	- -	,
*				,

.	.
.	.
.	.

82345 . ;

27756 . .

**4.**

( :20: 1 -7294 2 )

.	.	.	.	.	.	.	.	.	.
.	.	.	.	.	.	.	.	.	.
.	.	.	.	.	.	.	.	.	.

	Y
414862.74	1301964
414802.77	1301990.49
414800.28	1301984.74
414803.06	1301983.18
414805.15	1301981.46
414807.23	1301979.03
414809.02	1301975.78
414810.07	1301972.16
414810.3	1301968.88
414810.12	1301966.76
414809.72	1301964.88
414809.19	1301963.27
414808.9	1301962.72
414800.64	1301947.05
414793.76	1301934.89
414789.11	1301926.46
414786.48	1301922.05
414781.82	1301915
414775.85	1301909.01
414765.77	1301899.78
414758.3	1301893.95
414751.31	1301889.45
414738.73	1301882.55
414727.06	1301874.38
414714.47	1301867.73
414701.2	1301862.02
414694.14	1301859.49
414687.08	1301856.95
414682.52	1301855.42
414670.98	1301836.97
414657.84	1301813.23
414664.27	1301814.86
414677.24	1301818.19
414691.86	1301822.65
414708.48	1301827.51
414718.4	1301831.2
414726.73	1301834.78
414734.66	1301838.77
414741.79	1301844.05



414757.2	1301854.04
414766.24	1301860.23
414774.49	1301866.42
414781.53	1301873.07
414785.83	1301878.55
414794.88	1301891.34
414800.12	1301900.12
414807.36	1301907.19
414814.19	1301915.4
414822.44	1301926.8
414829.44	1301938.31
414835.63	1301949.83
414838.21	1301954.91
414843.68	1301960.61
414850.13	1301963.89
414857.97	1301964.94

**:28: 1 -7655 2**

	Y
414670.89	1301841.15
414315.68	1301726.77
414327.07	1301707.37
414368.67	1301721.05
414424.31	1301739.42
414469.22	1301754.65
414509.81	1301767.44
414559.51	1301782.09
414596.06	1301794.07
414624.74	1301804.8
414634.34	1301807.13
414649.72	1301811.17
414653.27	1301812.07

**:29: 1 -6628 2**

	Y
414327.07	1301707.37
414315.68	1301726.77
414026.87	1301633.78
414028.64	1301630.35
414030.7	1301627.13
414037.92	1301614.6
414085.5	1301630.29




414136.22	1301646.08
414175.57	1301657.67
414240.24	1301680.3
414285.76	1301693.76
414320.16	1301705.1

**:27: 1 -25879 2**

	Y
414024.51	1301610.19
414012.85	1301630.87
413552.32	1301485.1
412736.4	1301288.92
412769.95	1301268.62
412811.49	1301280.63
412856.84	1301292.83
412900.93	1301302.61
412951.93	1301317.75
412997.97	1301329.35
413029.09	1301336.47
413073.69	1301347.95
413122.46	1301361.61
413207.29	1301382.73
413296.55	1301405.34
413386.04	1301428.94
413449.94	1301445.49
413530.11	1301465.92
413567.44	1301475.72
413608.66	1301487.48
413648.87	1301498.32
413707.48	1301513.37
413752.03	1301526.42
413806.73	1301543.18
413842.25	1301555.55
413869.13	1301563.78
413900.24	1301571.64
413967.89	1301593.56
414024.09	1301610.05

**:23: 1 -6878 2**

	Y
412769.95	1301268.62
412736.4	1301288.92

412733.62	1301290.6
412718.13	1301286.76
412624.56	1301263.6
412587.78	1301254.49
412581.49	1301252.38
412573.83	1301249.39
412560.93	1301243.82
412550.94	1301245.38
412540.09	1301242.69
412536.26	1301237.82
412538.04	1301229.15
412533.48	1301225.28
412533.36	1301225.17
412561.88	1301208.01
412568.53	1301212.53
412579.73	1301218.71
412591.94	1301223.99
412604.25	1301227.87
412617.13	1301230.83
412647.6	1301237.41
412690.77	1301246.34
412747.4	1301262.1

**:21: 1 -6988 2**

	<b>Y</b>
412561.88	1301208.01
412533.36	1301225.17
412521.7	1301214.51
412511.61	1301203.19
412503	1301192.02
412495.44	1301180.38
412483.27	1301161.06
412470.34	1301137.98
412455.38	1301110.66
412429.41	1301064.7
412406.81	1301030.13
412434	1301014.86
412444.05	1301031.64
412456.67	1301055.36
412480.65	1301096.03
412496.74	1301122.69
412510.03	1301145.57

·	
·	
·	
·	
·	




412237.86	1300767.63
412237.14	1300767.96
412220.67	1300776.42
412208.51	1300757.06
412225.04	1300746.33
412228.99	1300744
412232.42	1300742.59
412237.71	1300741.15
412241.92	1300740.49
412246.19	1300740.26
412250.47	1300740.49
412254.71	1300741.17
412258.87	1300742.3
412262.89	1300743.86
412266.74	1300745.84
412270.36	1300748.22
412273.72	1300750.98
412276.77	1300754.08
412279.49	1300757.49
412296.98	1300785.3
412316.47	1300816.58
412311.38	1300819.36
412316.78	1300835.57
412338.4	1300857.19
412342.2	1300858.19

**:1: 1-352 2**

	<b>Y</b>
411866.26	1300949
411861.92	1300951.71
411860.71	1300957.23
411862.94	1300971.92
411853.95	1300978.16
411839.75	1300959.93

**: 1-18 2**

	<b>Y</b>
411631.13	1301079.64
411628.8	1301081.01
411625.62	1301075.05
411628	1301073.78

**:30: 1-261 2**


	Y
411628.8	1301081.01
411598.59	1301098.72
411594.75	1301091.54
411625.62	1301075.05

**:5: 1 -357 2**

	Y
411553.99	1301124.97
411493.86	1301160.77
411491.81	1301157.78
411550.39	1301119.46

**:17: 1 -207 2**

	Y
411487.67	1301164.94
411464.69	1301181.54
411459.92	1301174.41
411477.94	1301162.85
411481.72	1301163.26
411484.91	1301161.15

**: 1 - 537 2**

	Y
414864.73	1301963.61
414867.79	1301971.09
414805.71	1301997.3
414802.77	1301990.49
414862.74	1301964

**: 2 -26167 2**

	Y
414682.52	1301855.42
414666.65	1301850.07
414640.23	1301840.35
414623.97	1301835.76
414603.07	1301829.8
414549.29	1301814.1
414501.07	1301797.5
414459.88	1301783.3





413020.89	1301367.97
412995.3	1301356.89
412987.3	1301358.74
412951.09	1301349.18
412896.72	1301336.5
412848.99	1301322.69
412797.88	1301310.22
412756.42	1301300.32
412720.8	1301292.92
412681.27	1301282.4
412642.79	1301271.27
412609.07	1301260.99
412596.25	1301257.12
412589.28	1301255
412587.78	1301254.49
412733.62	1301290.6
412736.4	1301288.92
413552.32	1301485.1
414012.85	1301630.87
414024.51	1301610.19
414037.92	1301614.6
414030.7	1301627.13
414028.64	1301630.35
414026.87	1301633.78
414315.68	1301726.77
414670.89	1301841.15
414653.27	1301812.07
414657.84	1301813.23
414670.98	1301836.97

: 3-321 2

	Y
412342.2	1300858.19
412338.4	1300857.19
412316.78	1300835.57
412311.38	1300819.36
412316.47	1300816.58
412340.6	1300855.3

: 4-10186 2

	Y
411887.38	1300935.77






411464.69	1301181.54
411467.53	1301185.79
411460.99	1301190.8
411461.67	1301191.7
411456.5	1301195.36
411449.45	1301200.89
411444.85	1301204.23
411443.04	1301206.33
411441.44	1301209.19
411440.76	1301211.33
411440.44	1301214.9
411441.24	1301218.95
411442.84	1301222.06
411437.64	1301225.74
411405.19	1301189.37
411409.76	1301184.2
411413.38	1301187.78
411416.14	1301189.72
411420.32	1301191.23
411424.13	1301191.5
411429.76	1301189.9
411434.81	1301186.63
411437.62	1301184.82
411444.13	1301179.47
411461.17	1301167.01
411472.08	1301160.2
411473.16	1301162.12
411479.41	1301158.58
411478.33	1301156.66
411481.05	1301153.5
411488.23	1301148.11
411495.88	1301142.86
411506.33	1301136.56
411524.2	1301126.66
411533.93	1301124.48
411536.13	1301124.48
411536.13	1301122.28
411546.05	1301114.5
411556.69	1301107.88
411579.46	1301094.26
411592.76	1301088.77
411594.96	1301088.77
411594.96	1301086.57

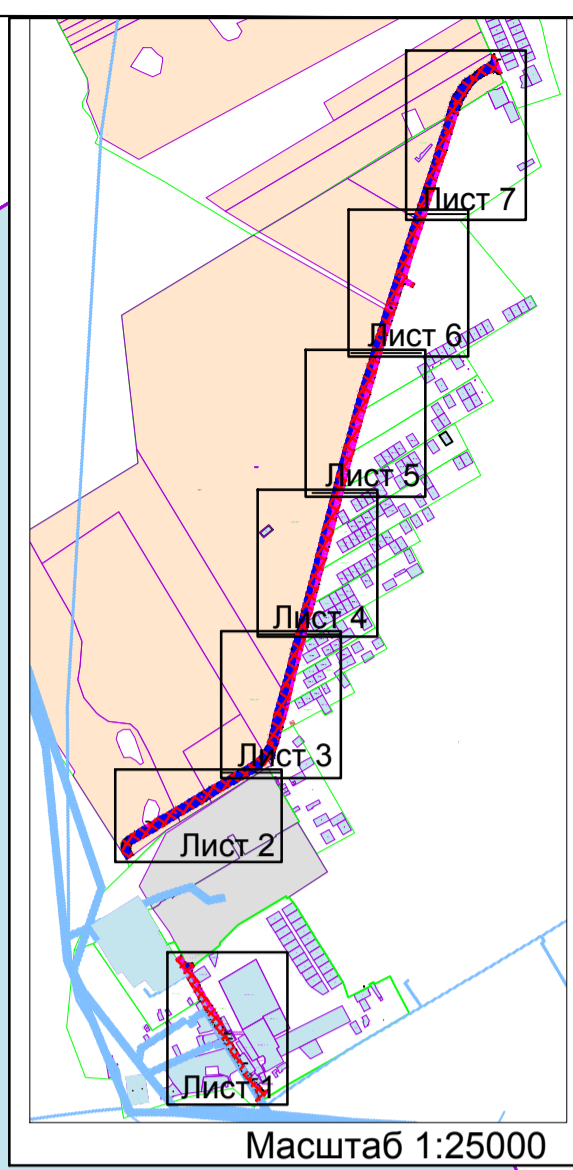
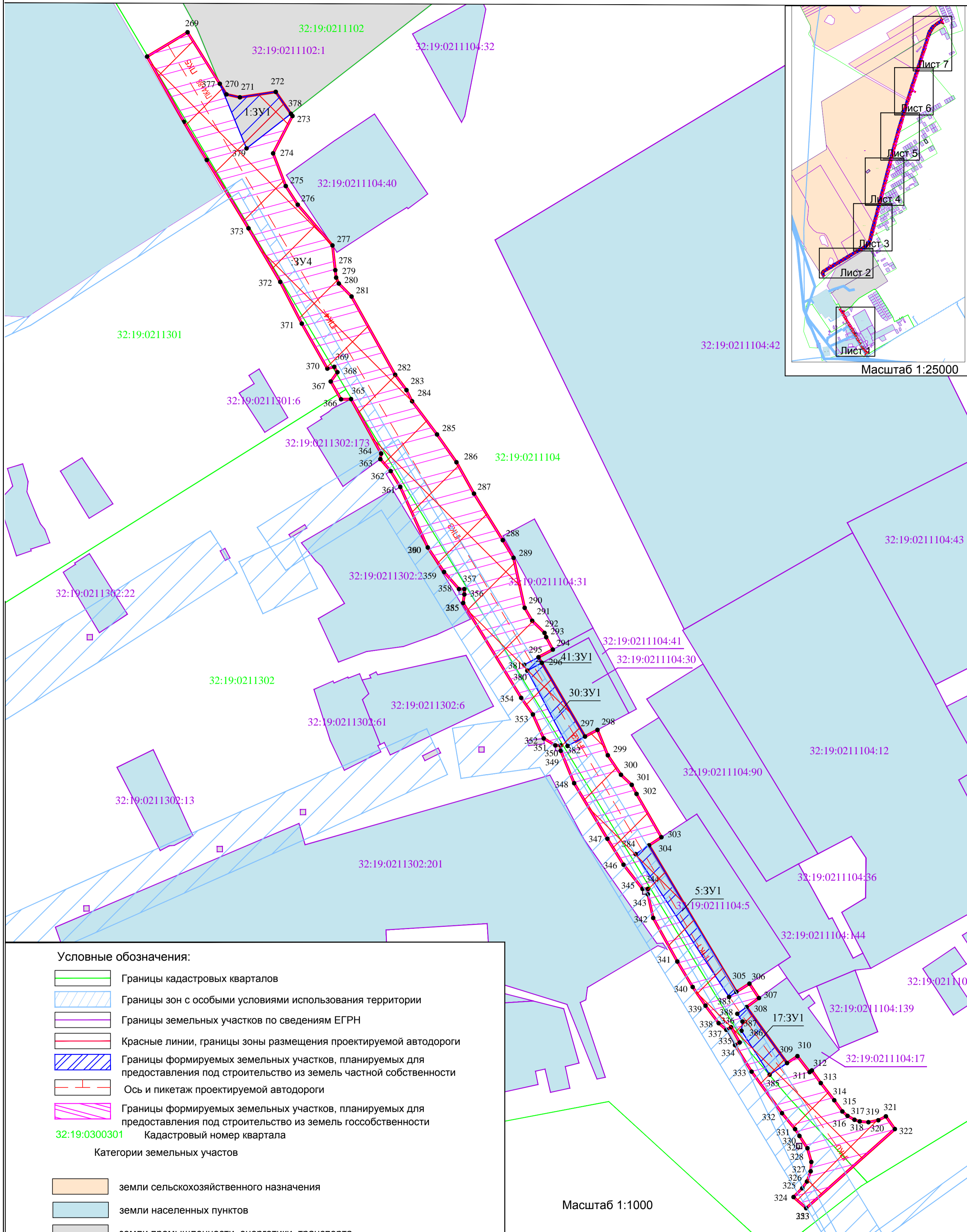


## III.2

.	
.	
.	
.	
.	
.	
.	

.	.	.	.	.	.	.	.
.	.	.	.	.	.	.	.
.	.	.	.	.	.	.	.

**ЧЕРТЕЖ ПЛАНИРОВКИ И МЕЖЕВАНИЯ ТЕРРИТОРИИ** по объекту: «Строительство автомобильной дороги улица Объездная от автомобильной дороги Погар-Новые Ивайтёнки до Погарской картофельной фабрики с реконструкцией подъезда к Погарской картофельной фабрики через ул. Строительная Погарского района Брянской области»



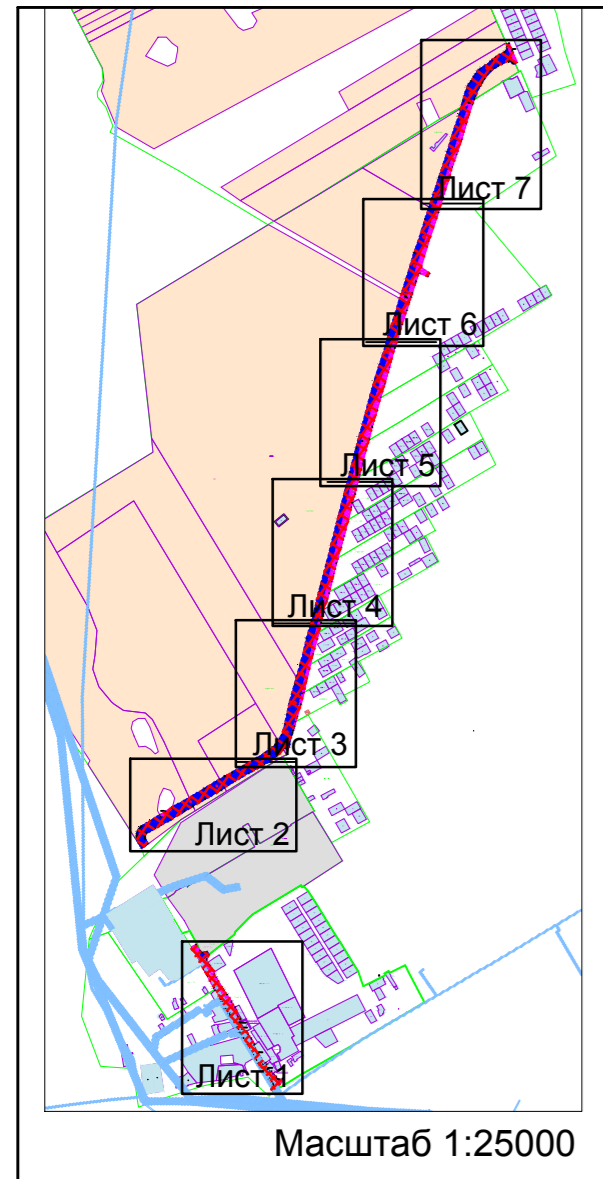
**Условные обозначения:**

- Границы кадастровых кварталов
  - Границы зон с особыми условиями использования территории
  - Границы земельных участков по сведениям ЕГРН
  - Красные линии, границы зоны размещения проектируемой автодороги
  - Границы формируемых земельных участков, планируемых для предоставления под строительство из земель частной собственности
  - Ось и пикетаж проектируемой автодороги
  - Границы формируемых земельных участков, планируемых для предоставления под строительство из земель госсобственности
  - 32:19:0300301 Кадастровый номер квартала
- Категории земельных участков**
- земли сельскохозяйственного назначения
  - земли населенных пунктов
  - земли промышленности, энергетики, транспорта, связи, радиовещания, телевидения, информатики, земли для обеспечения космической деятельности, земли обороны, безопасности и земли иного специального назначения
  - Границы земельных участков, предназначенных для размещения автодороги
  - 32:19:0300301:25 Кадастровый номер земельного участка по сведениям ЕГРН
  - ПК1 Номера пикетов проектируемой дороги

Масштаб 1:1000

«Строительство автомобильной дороги улица Объездная от автомобильной дороги Погар-Новые Ивайтёнки до Погарской картофельной фабрики с реконструкцией подъезда к Погарской картофельной фабрики через ул. Строительная Погарского района Брянской области»					
Изм.	Кол.уч.	Лист	№ док.	Подпись	Дата
Директор	Сорокин				
ГИП	Сорокин				
Инженер	Емельяненко				
Н.Контроль					
Чертеж межевания территории. Масштаб 1:1000					
			Стадия	Лист	Листов
			П	1	7
ООО "ДОРОЖНИК"					

**ЧЕРТЕЖ ПЛАНИРОВКИ И МЕЖЕВАНИЯ ТЕРРИТОРИИ по объекту: «Строительство автомобильной дороги улица Объездная от автомобильной дороги Погар-Новые Ивайтёнки до Погарской картофельной фабрики с реконструкцией подъезда к Погарской картофельной фабрике через ул. Строительная Погарского района Брянской области»**



**Условные обозначения:**

- Границы кадастровых кварталов
- Границы зон с особыми условиями использования территории
- Границы земельных участков по сведениям ЕГРН
- Красные линии, границы зоны размещения проектируемой автодороги
- Границы формируемых земельных участков, планируемых для предоставления под строительство из земель частной собственности
- Ось и пикетаж проектируемой автодороги
- 32:19:0300301 Кадастровый номер квартала

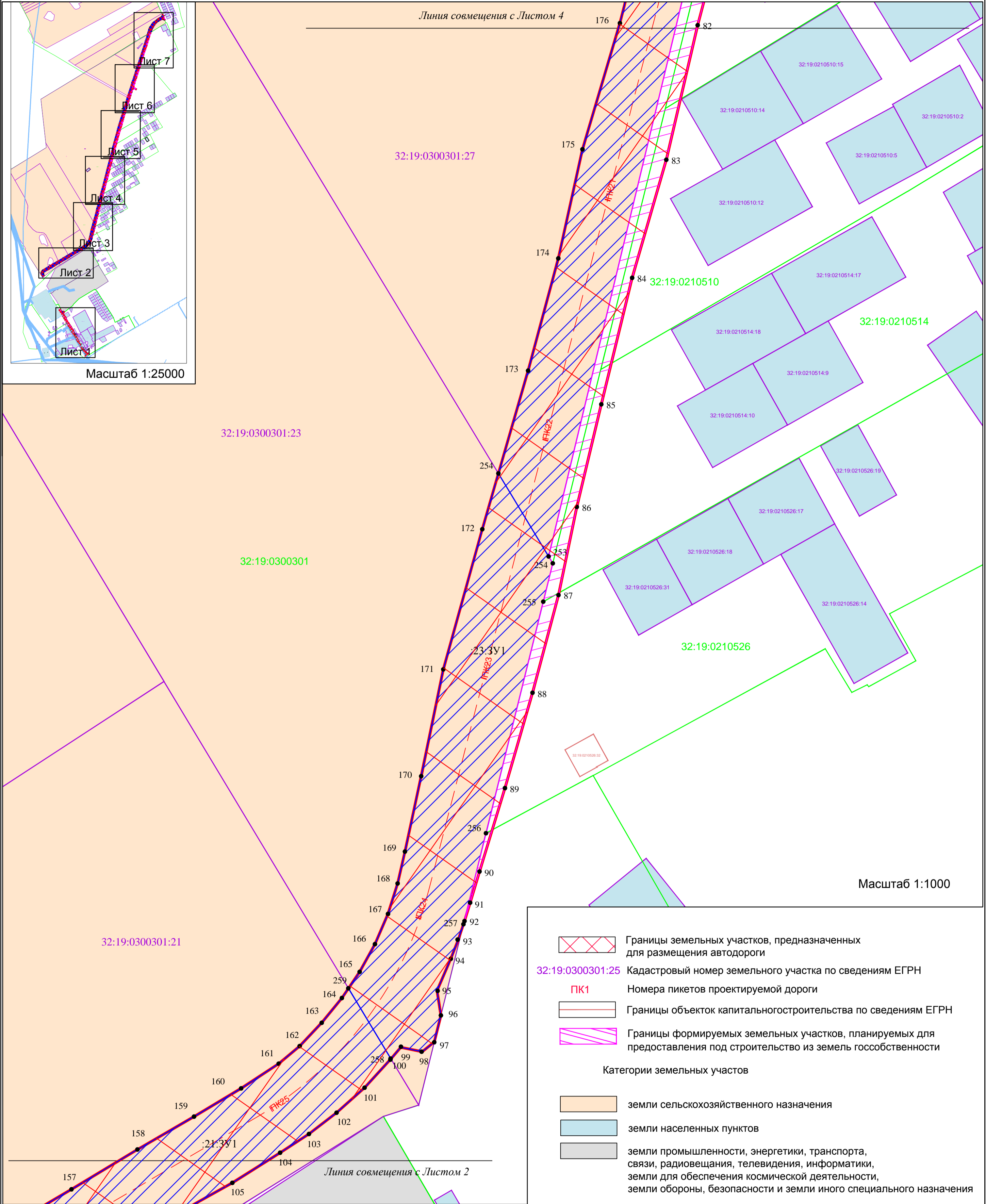
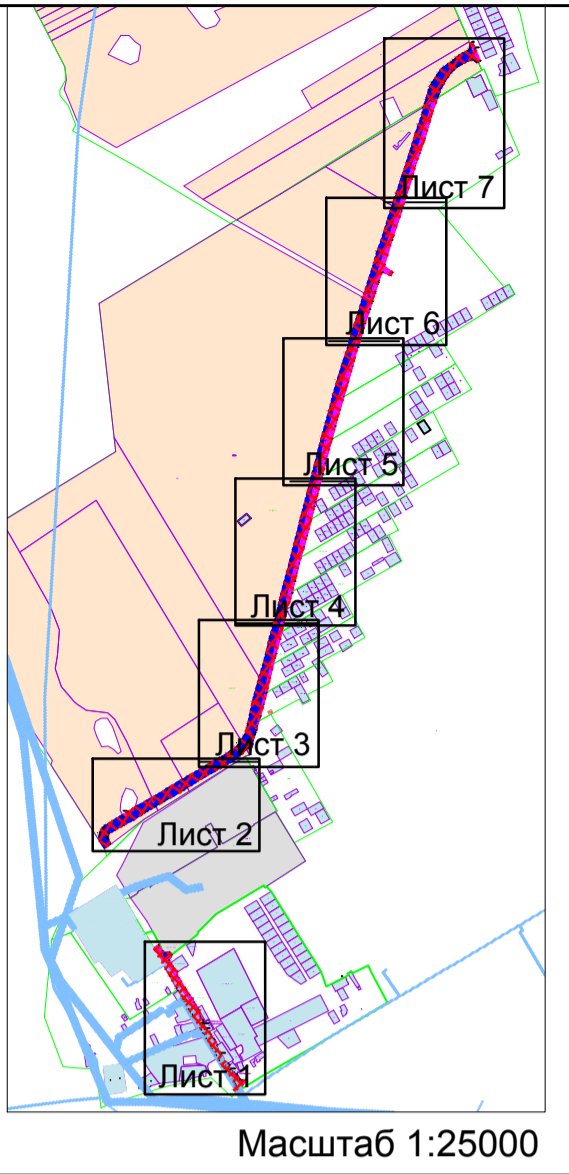
- Категории земельных участков
- земли сельскохозяйственного назначения
  - земли населенных пунктов
  - земли промышленности, энергетики, транспорта, связи, радиовещания, телевидения, информатики, земли для обеспечения космической деятельности, земли обороны, безопасности и земли иного специального назначения
  - 32:19:0300301:25 Кадастровый номер земельного участка по сведениям ЕГРН
  - ПК1 Номера пикетов проектируемой дороги

- Границы земельных участков, предназначенных для размещения автодороги

- Границы формируемых земельных участков, планируемых для предоставления под строительство из земель госсобственности

«Строительство автомобильной дороги улица Объездная от автомобильной дороги Погар-Новые Ивайтёнки до Погарской картофельной фабрики с реконструкцией подъезда к Погарской картофельной фабрике через ул. Строительная Погарского района Брянской области»					
Изм.	Кол.уч.	Лист	№ док.	Подпись	Дата
Директор		Сорокин			
Инженер		Емельяненко			
Н.Контроль					
Чертёж межевания территории. Масштаб 1:1000				Стадия	Лист
ООО "ДОРОЖНИК"				П	2
				Листов	7

**ЧЕРТЕЖ ПЛАНИРОВКИ И МЕЖЕВАНИЯ ТЕРРИТОРИИ по объекту: «Строительство автомобильной дороги улица Объездная от автомобильной дороги Погар-Новые Ивайтёнки до Погарской картофельной фабрики с реконструкцией подъезда к Погарской картофельной фабрике через ул. Строительная Погарского района Брянской области»**



**Условные обозначения:**

- Границы кадастровых кварталов
- Границы зон с особыми условиями использования территории
- Границы земельных участков по сведениям ЕГРН
- Красные линии, границы зоны размещения проектируемой автодороги
- Границы формируемых земельных участков, планируемых для предоставления под строительство из земель частной собственности
- Ось и пикетаж проектируемой автодороги

32:19:0300301 Кадастровый номер квартала

Границы земельных участков, предназначенных для размещения автодороги

32:19:0300301:25 Кадастровый номер земельного участка по сведениям ЕГРН

ПК1 Номера пикетов проектируемой дороги

Границы объектов капитального строительства по сведениям ЕГРН

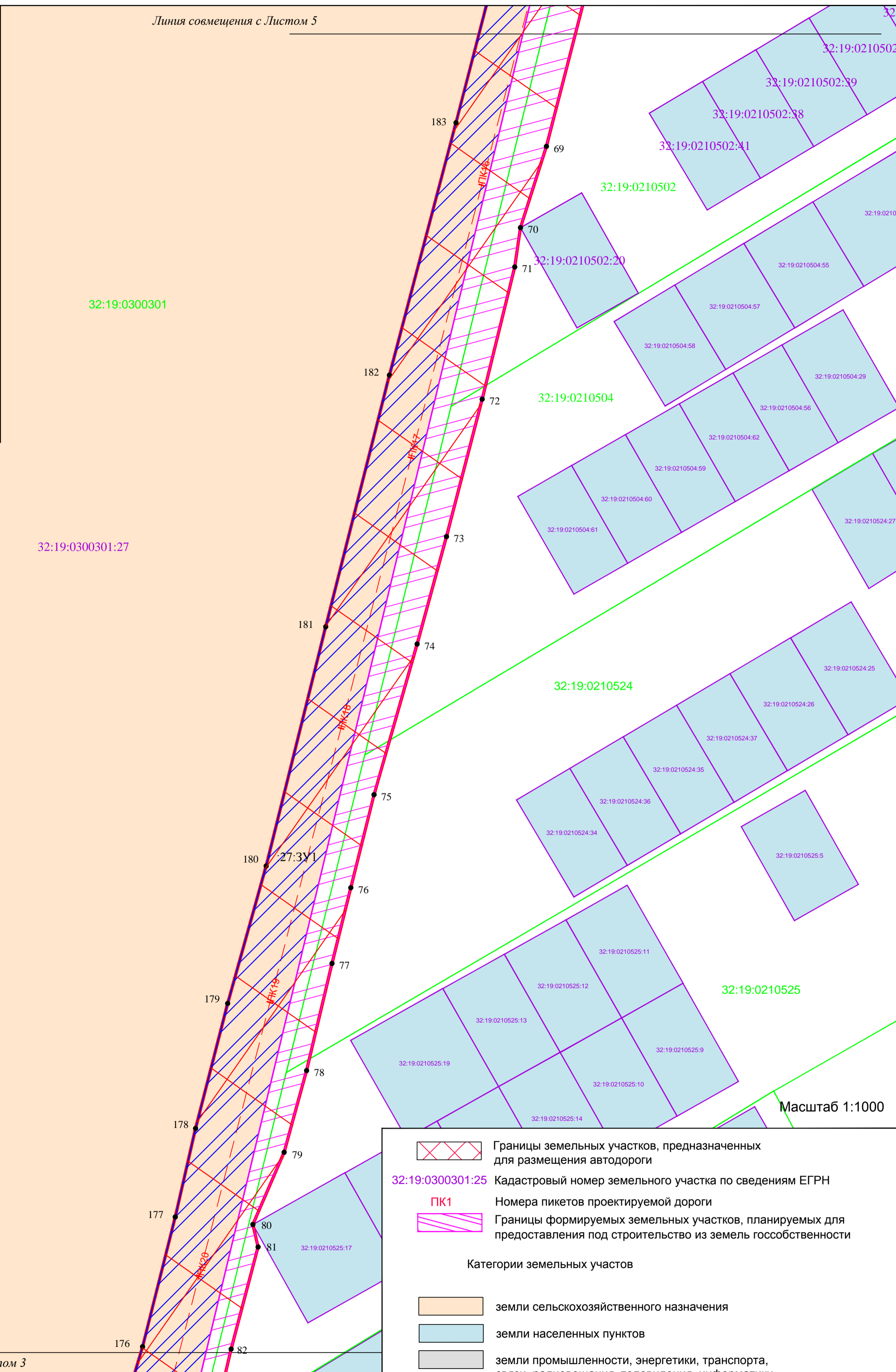
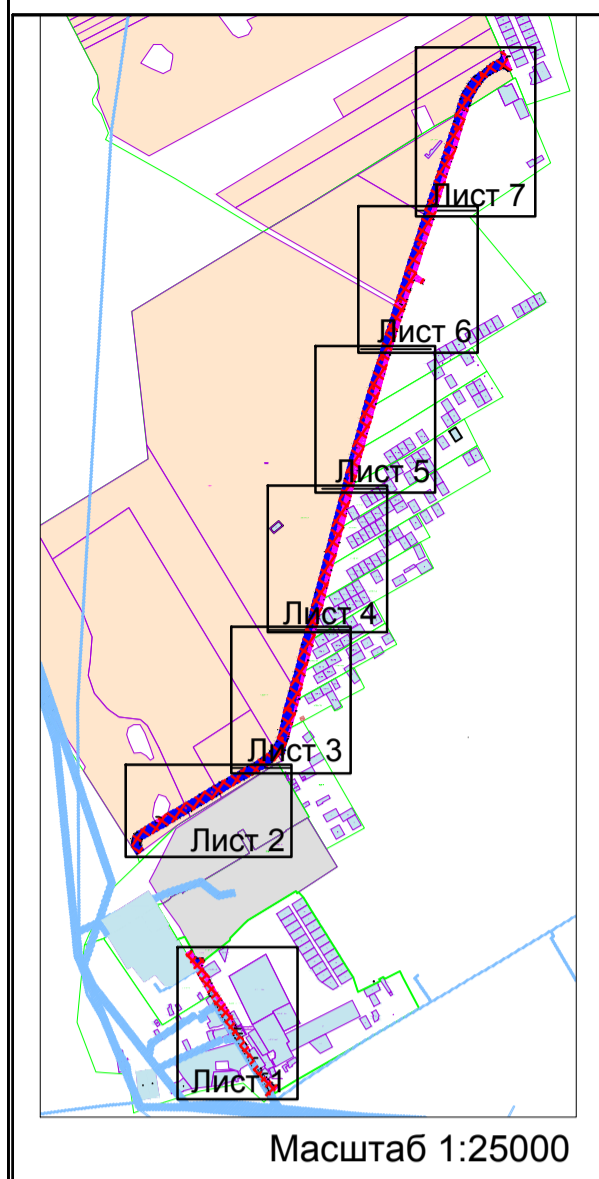
Границы формируемых земельных участков, планируемых для предоставления под строительство из земель госсобственности

**Категории земельных участков**

- земли сельскохозяйственного назначения
- земли населенных пунктов
- земли промышленности, энергетики, транспорта, связи, радиовещания, телевидения, информатики, земли для обеспечения космической деятельности, земли обороны, безопасности и земли иного специального назначения

«Строительство автомобильной дороги улица Объездная от автомобильной дороги Погар-Новые Ивайтёнки до Погарской картофельной фабрики с реконструкцией подъезда к Погарской картофельной фабрике через ул. Строительная Погарского района Брянской области»					
Изм.	Кол.уч.	Лист	№ док.	Подпись	Дата
Директор	Сорокин				
ГИП	Сорокин				
Инженер	Емельяненко				
Н.Контроль					
Чертеж межевания территории.				Стадия	Лист
Масштаб 1:1000				П	3
				Листов	7
ООО "ДОРОЖНИК"					

**ЧЕРТЕЖ ПЛАНИРОВКИ И МЕЖЕВАНИЯ ТЕРРИТОРИИ по объекту: «Строительство автомобильной дороги улица Объездная от автомобильной дороги Погар-Новые Ивайтёнки до Погарской картофельной фабрики с реконструкцией подъезда к Погарской картофельной фабрики через ул. Строительная Погарского района Брянской области»**



**Условные обозначения:**

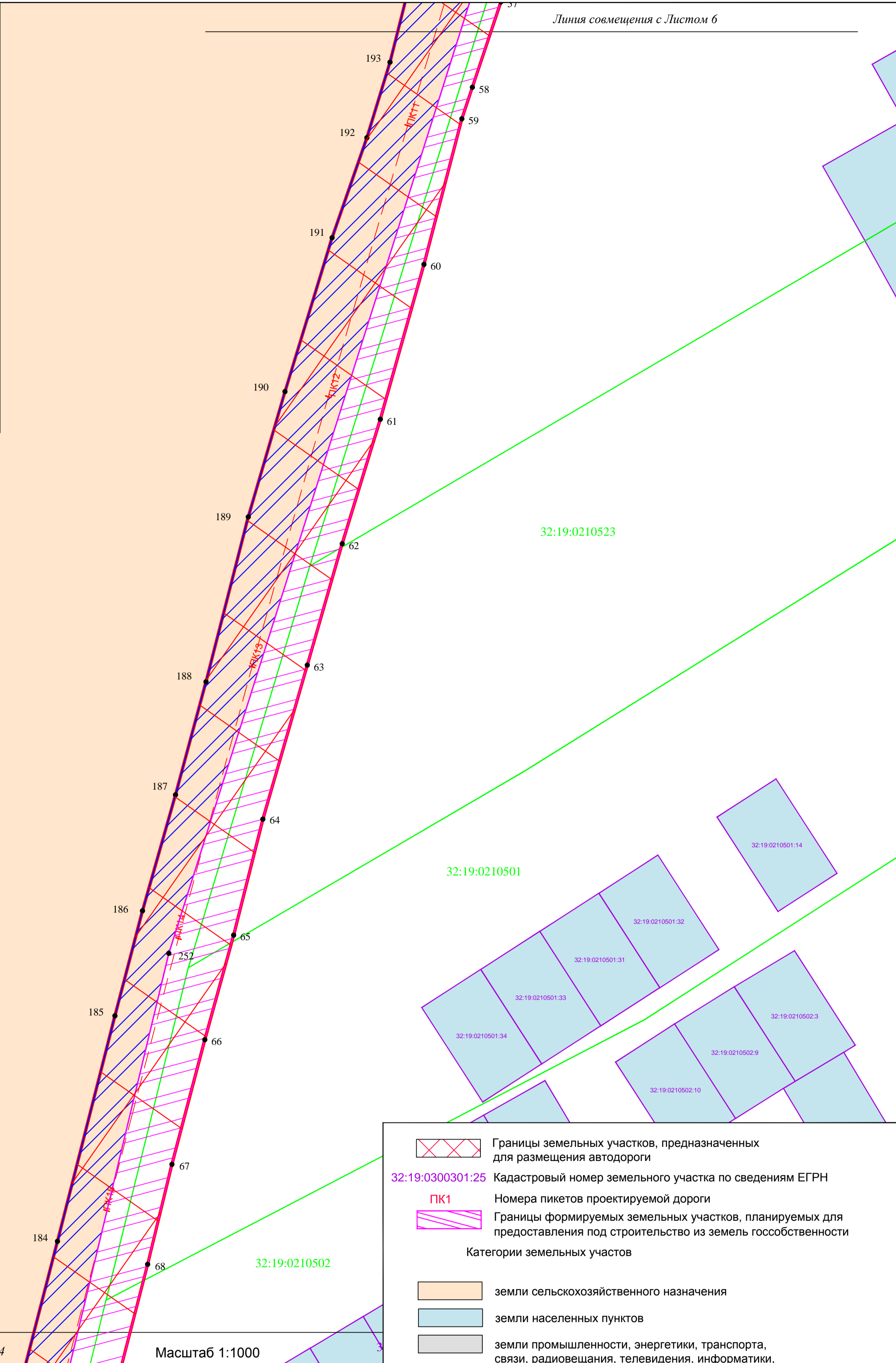
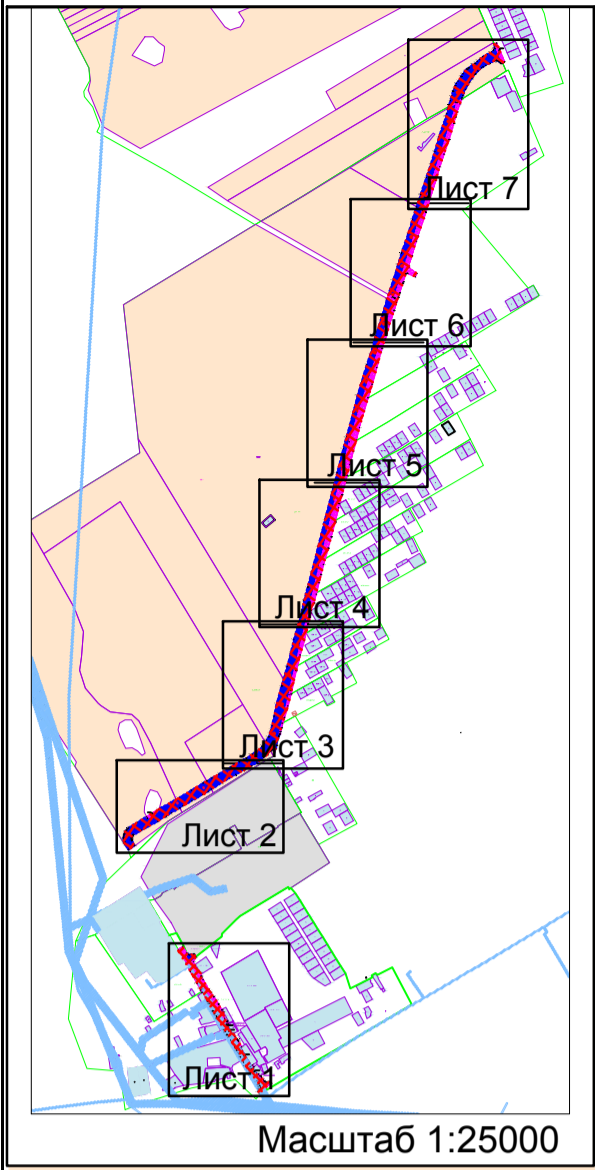
- Границы кадастровых кварталов
- Границы зон с особыми условиями использования территории
- Границы земельных участков по сведениям ЕГРН
- Красные линии, границы зоны размещения проектируемой автодороги
- Границы формируемых земельных участков, планируемых для предоставления под строительство из земель частной собственности
- Ось и пикетаж проектируемой автодороги

32:19:0300301 Кадастровый номер квартала

- Границы земельных участков, предназначенных для размещения автодороги
  - 32:19:0300301:25 Кадастровый номер земельного участка по сведениям ЕГРН
  - ПК1 Номера пикетов проектируемой дороги
  - Границы формируемых земельных участков, планируемых для предоставления под строительство из земель госсобственности
- Категории земельных участков**
- земли сельскохозяйственного назначения
  - земли населенных пунктов
  - земли промышленности, энергетики, транспорта, связи, радиовещания, телевидения, информатики, земли для обеспечения космической деятельности, земли обороны, безопасности и земли иного специального назначения

«Строительство автомобильной дороги улица Объездная от автомобильной дороги Погар-Новые Ивайтёнки до Погарской картофельной фабрики с реконструкцией подъезда к Погарской картофельной фабрики через ул. Строительная Погарского района Брянской области»					
Изм.	Кол.уч.	Лист	№ док.	Подпись	Дата
Директор	Сорокин				
ГИП	Сорокин				
Инженер	Емельяненко				
				Стадия	Лист
				П	4
				Листов	7
Чертеж межевания территории. Масштаб 1:1000				ООО "ДОРОЖНИК"	
Н.Контроль					

**ЧЕРТЕЖ ПЛАНИРОВКИ И МЕЖЕВАНИЯ ТЕРРИТОРИИ по объекту: «Строительство автомобильной дороги улица Объездная от автомобильной дороги Погар-Новые Ивайтёнки до Погарской картофельной фабрики с реконструкцией подъезда к Погарской картофельной фабрики через ул. Строительная Погарского района Брянской области»**



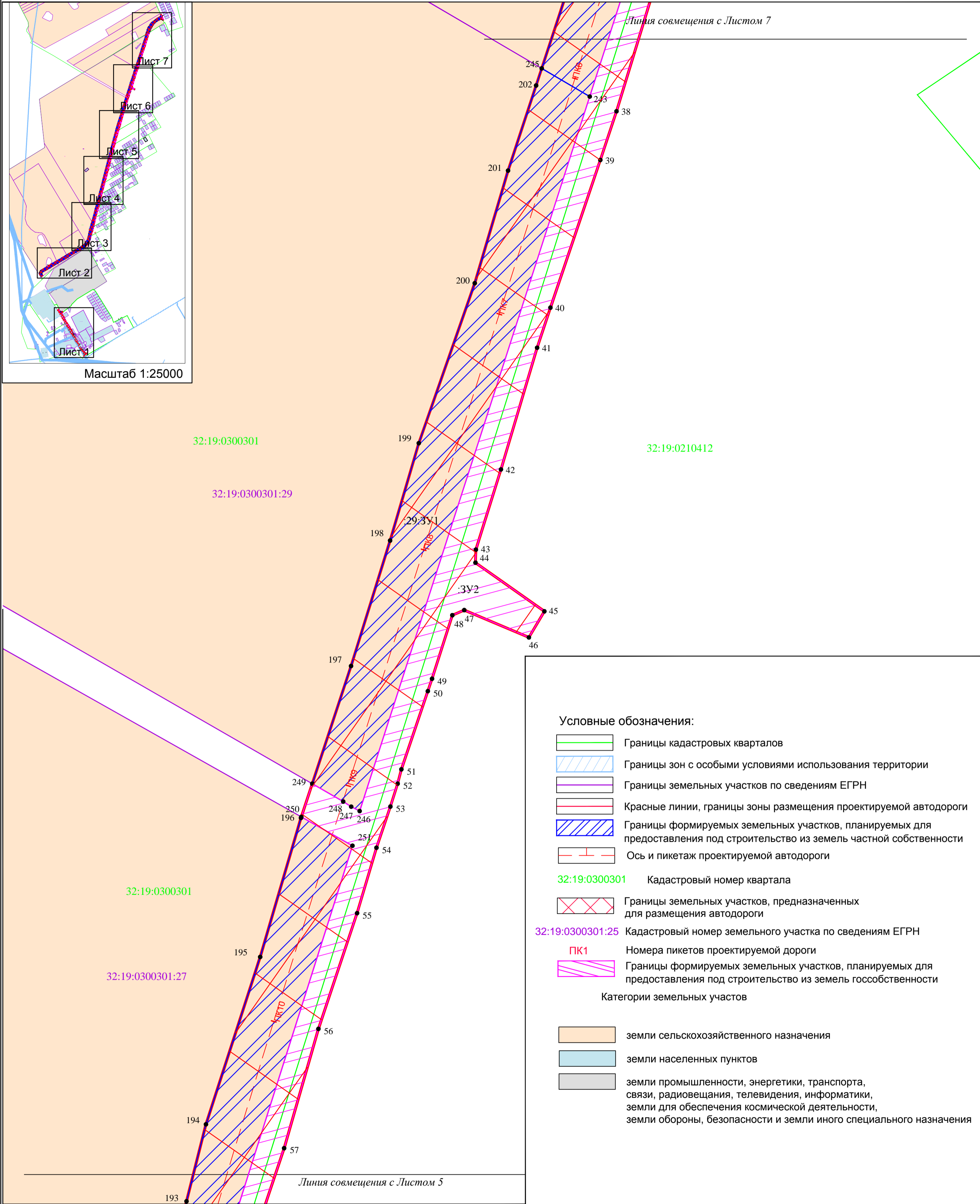
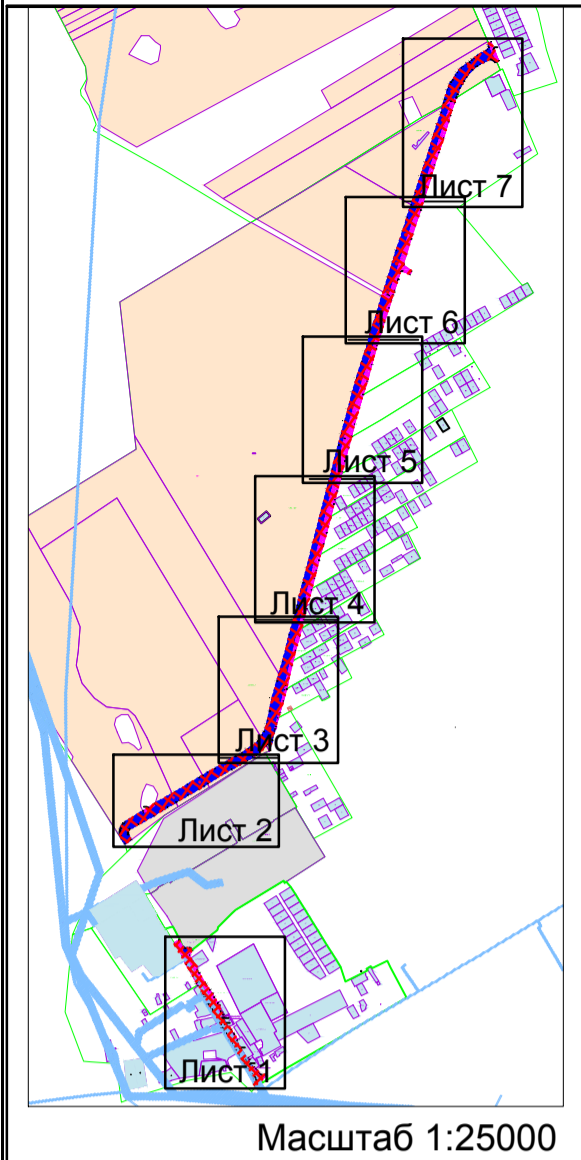
- Условные обозначения:**
- Границы кадастровых кварталов
  - Границы зон с особыми условиями использования территории
  - Границы земельных участков по сведениям ЕГРН
  - Красные линии, границы зоны размещения проектируемой автодороги
  - Границы формируемых земельных участков, планируемых для предоставления под строительство из земель частной собственности
  - Ось и пикетаж проектируемой автодороги
- 32:19:0300301 Кадастровый номер квартала

- Границы земельных участков, предназначенных для размещения автодороги
  - 32:19:0300301:25 Кадастровый номер земельного участка по сведениям ЕГРН
  - ПК1 Номера пикетов проектируемой дороги
  - Границы формируемых земельных участков, планируемых для предоставления под строительство из земель государственности
- Категории земельных участков**
- земли сельскохозяйственного назначения
  - земли населенных пунктов
  - земли промышленности, энергетики, транспорта, связи, радиовещания, телевидения, информатики, земли для обеспечения космической деятельности, земли обороны, безопасности и земли иного специального назначения

«Строительство автомобильной дороги улица Объездная от автомобильной дороги Погар-Новые Ивайтёнки до Погарской картофельной фабрики с реконструкцией подъезда к Погарской картофельной фабрики через ул. Строительная Погарского района Брянской области»					
Изм.	Кол.уч.	Лист	№ док.	Подпись	Дата
Директор	Сорокин				
ГИП	Сорокин				
Инженер	Емельяненко				
Н.Контроль					
Чертеж межевания территории. Масштаб 1:1000				Стадия	Лист
				П	5
				Листов	7
				ООО "ДОРОЖНИК"	



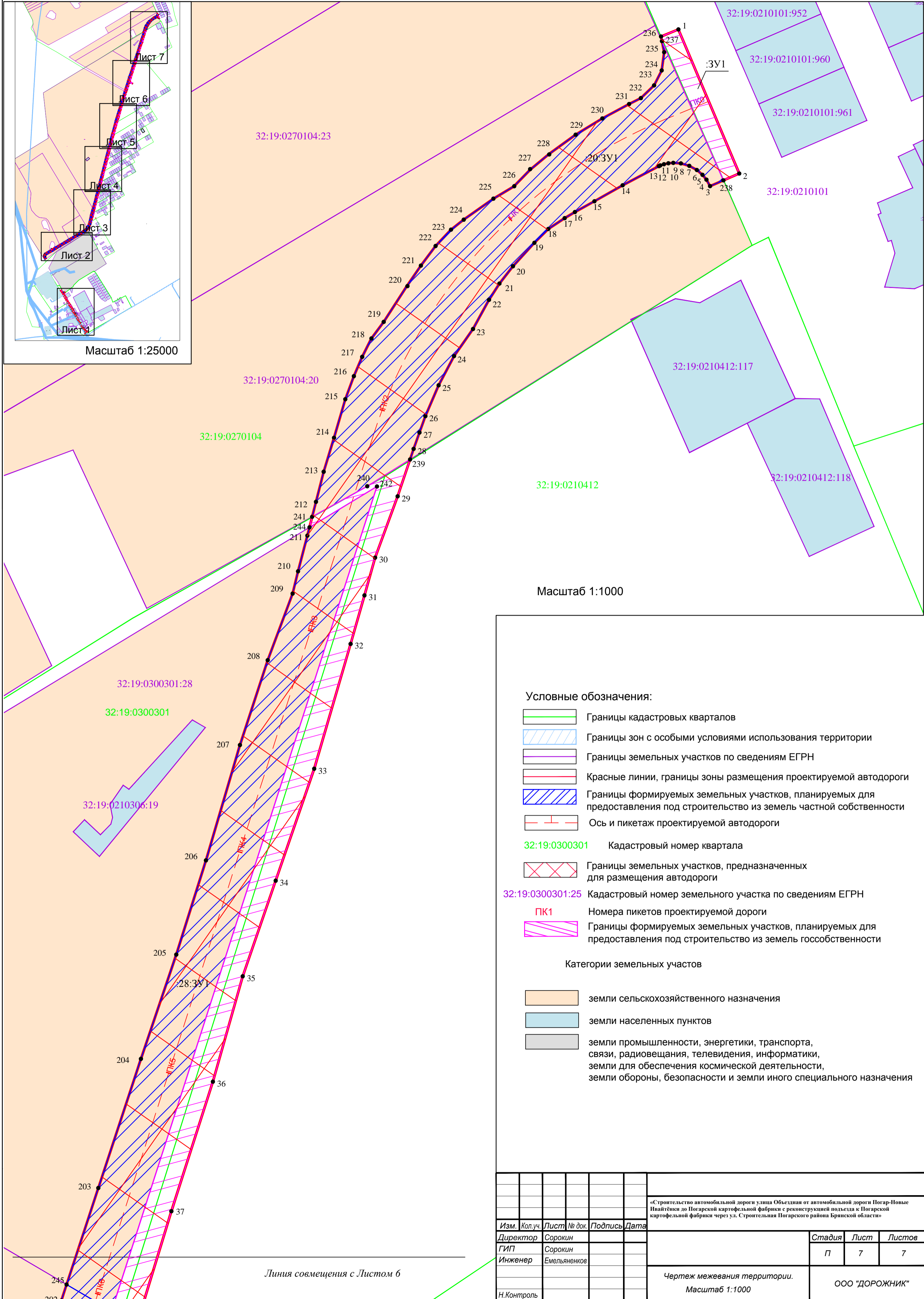
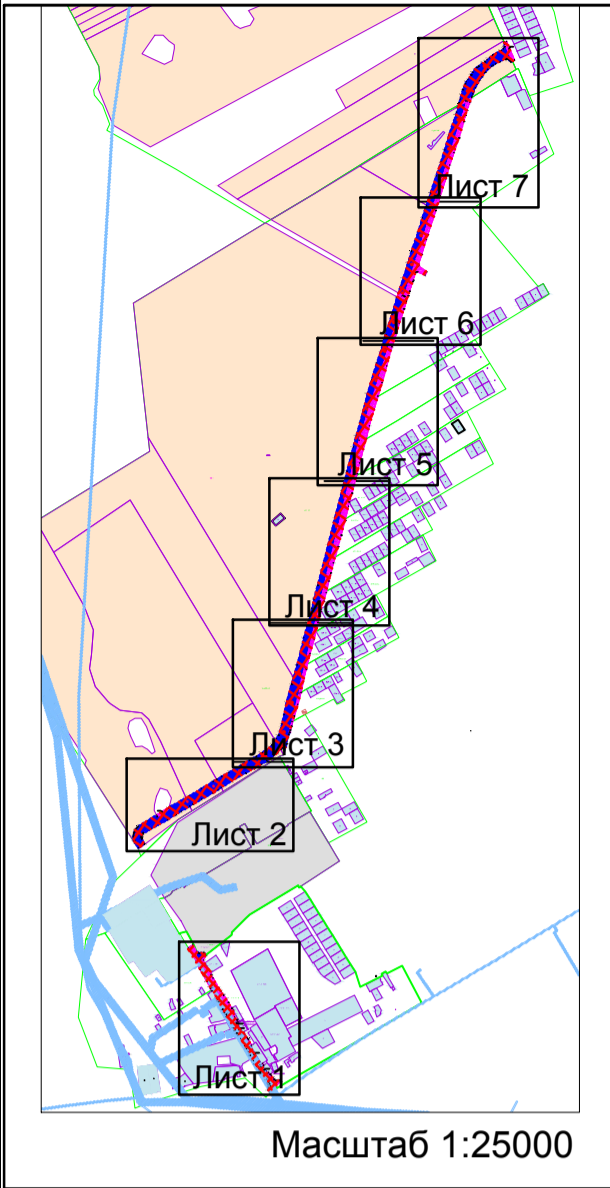
**ЧЕРТЕЖ ПЛАНИРОВКИ И МЕЖЕВАНИЯ ТЕРРИТОРИИ по объекту: «Строительство автомобильной дороги улица Объездная от автомобильной дороги Погар-Новые Ивайтёнки до Погарской картофельной фабрики с реконструкцией подъезда к Погарской картофельной фабрике через ул. Строительная Погарского района Брянской области» "**



- Условные обозначения:**
- Границы кадастровых кварталов
  - Границы зон с особыми условиями использования территории
  - Границы земельных участков по сведениям ЕГРН
  - Красные линии, границы зоны размещения проектируемой автодороги
  - Границы формируемых земельных участков, планируемых для предоставления под строительство из земель частной собственности
  - Ось и пикетаж проектируемой автодороги
  - 32:19:0300301 Кадастровый номер квартала
  - Границы земельных участков, предназначенных для размещения автодороги
  - 32:19:0300301:25 Кадастровый номер земельного участка по сведениям ЕГРН
  - ПК1 Номера пикетов проектируемой дороги
  - Границы формируемых земельных участков, планируемых для предоставления под строительство из земель госсобственности
- Категории земельных участков**
- земли сельскохозяйственного назначения
  - земли населенных пунктов
  - земли промышленности, энергетики, транспорта, связи, радиовещания, телевидения, информатики, земли для обеспечения космической деятельности, земли обороны, безопасности и земли иного специального назначения

						«Строительство автомобильной дороги улица Объездная от автомобильной дороги Погар-Новые Ивайтёнки до Погарской картофельной фабрики с реконструкцией подъезда к Погарской картофельной фабрике через ул. Строительная Погарского района Брянской области»		
<i>Изм.</i>	<i>Кол.уч.</i>	<i>Лист</i>	<i>№ док.</i>	<i>Подпись</i>	<i>Дата</i>			
Директор		Сорокин					Стадия	Лист
ГИП		Сорокин					П	6
Инженер		Емельяненко						Листов
								7
Н.Контроль						Чертеж межевания территории. Масштаб 1:1000		
						ООО "ДОРОЖНИК"		

**ЧЕРТЕЖ ПЛАНИРОВКИ И МЕЖЕВАНИЯ ТЕРРИТОРИИ по объекту: «Строительство автомобильной дороги улица Объездная от автомобильной дороги Погар-Новые Ивайтёнки до Погарской картофельной фабрики с реконструкцией подъезда к Погарской картофельной фабрике через ул. Строительная Погарского района Брянской области»**



**Условные обозначения:**

- Границы кадастровых кварталов
  - Границы зон с особыми условиями использования территории
  - Границы земельных участков по сведениям ЕГРН
  - Красные линии, границы зоны размещения проектируемой автодороги
  - Границы формируемых земельных участков, планируемых для предоставления под строительство из земель частной собственности
  - Ось и пикетаж проектируемой автодороги
  - 32:19:0300301 Кадастровый номер квартала
  - Границы земельных участков, предназначенных для размещения автодороги
  - 32:19:0300301:25 Кадастровый номер земельного участка по сведениям ЕГРН
  - ПК1 Номера пикетов проектируемой дороги
  - Границы формируемых земельных участков, планируемых для предоставления под строительство из земель государственности
- Категории земельных участков**
- земли сельскохозяйственного назначения
  - земли населенных пунктов
  - земли промышленности, энергетики, транспорта, связи, радиовещания, телевидения, информатики, земли для обеспечения космической деятельности, земли обороны, безопасности и земли иного специального назначения

					«Строительство автомобильной дороги улица Объездная от автомобильной дороги Погар-Новые Ивайтёнки до Погарской картофельной фабрики с реконструкцией подъезда к Погарской картофельной фабрике через ул. Строительная Погарского района Брянской области»			
<i>Изм.</i>	<i>Кол.уч.</i>	<i>Лист</i>	<i>№ док.</i>	<i>Подпись</i>	<i>Дата</i>	<i>Стадия</i>	<i>Лист</i>	<i>Листов</i>
Директор		Сорокин				П	7	7
ГИП		Сорокин						
Инженер		Емельяненко						
Н.Контроль						Чертеж межевания территории.		ООО "ДОРОЖНИК"
						Масштаб 1:1000		

Линия совмещения с Листом 6