



Муниципальное бюджетное общеобразовательное учреждение Погарская средняя общеобразовательная школа №1

Муниципальное бюджетное дошкольное образовательное учреждение Детский сад комбинированного вида №4 пгт. Погар

Муниципальное бюджетное дошкольное образовательное учреждение Погарский детский сад №5

26 ШКОЛА

2-й Квартал

Ул. Перемайская

Ул. Ггарина

Ул. Красноармейская

Ул. Гоголя

Ул. Гоголя

Ул. Ггарина

Ул. Полевая

САД
ДЕТ.
КОТЕН

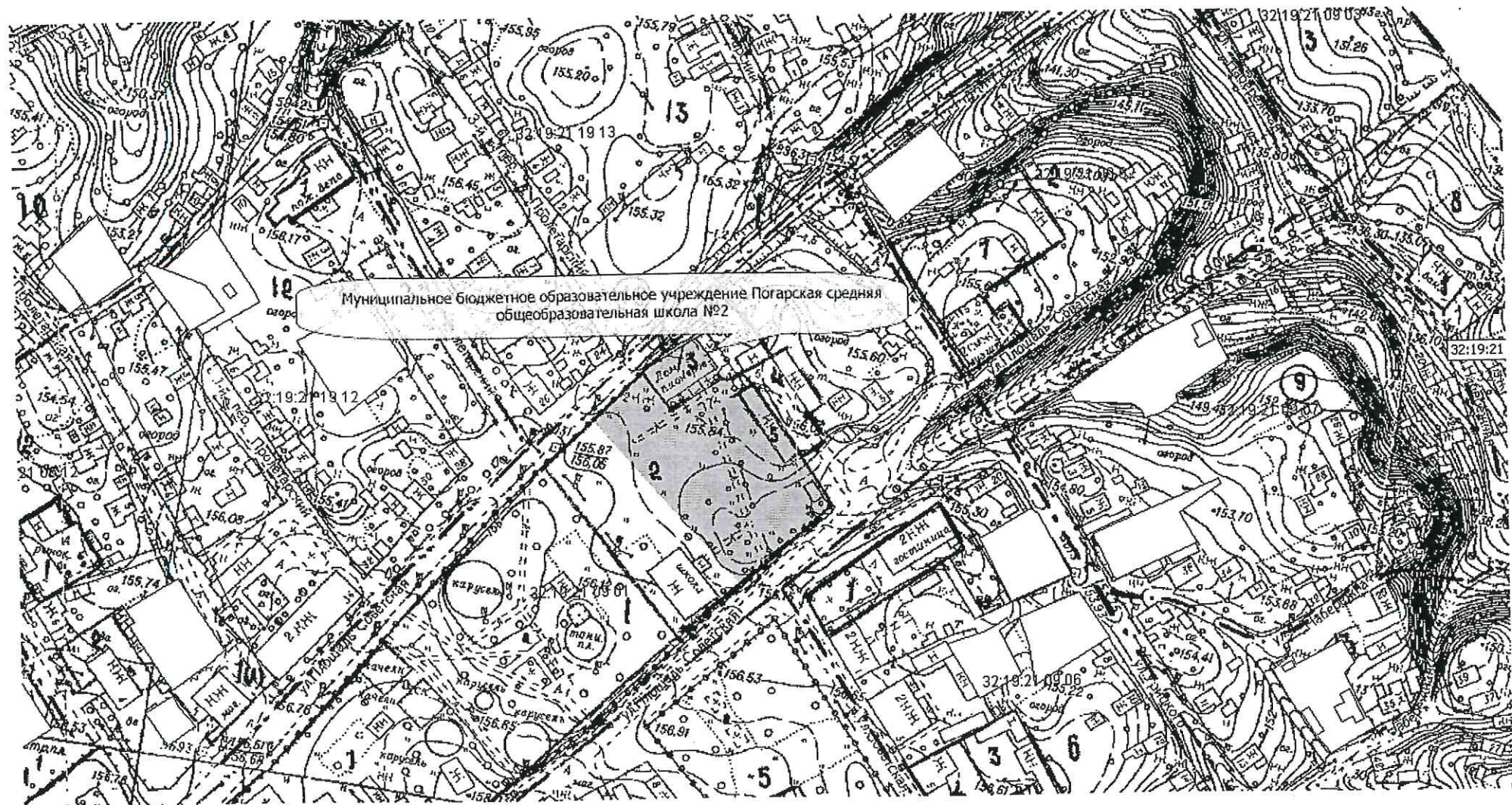
208

219

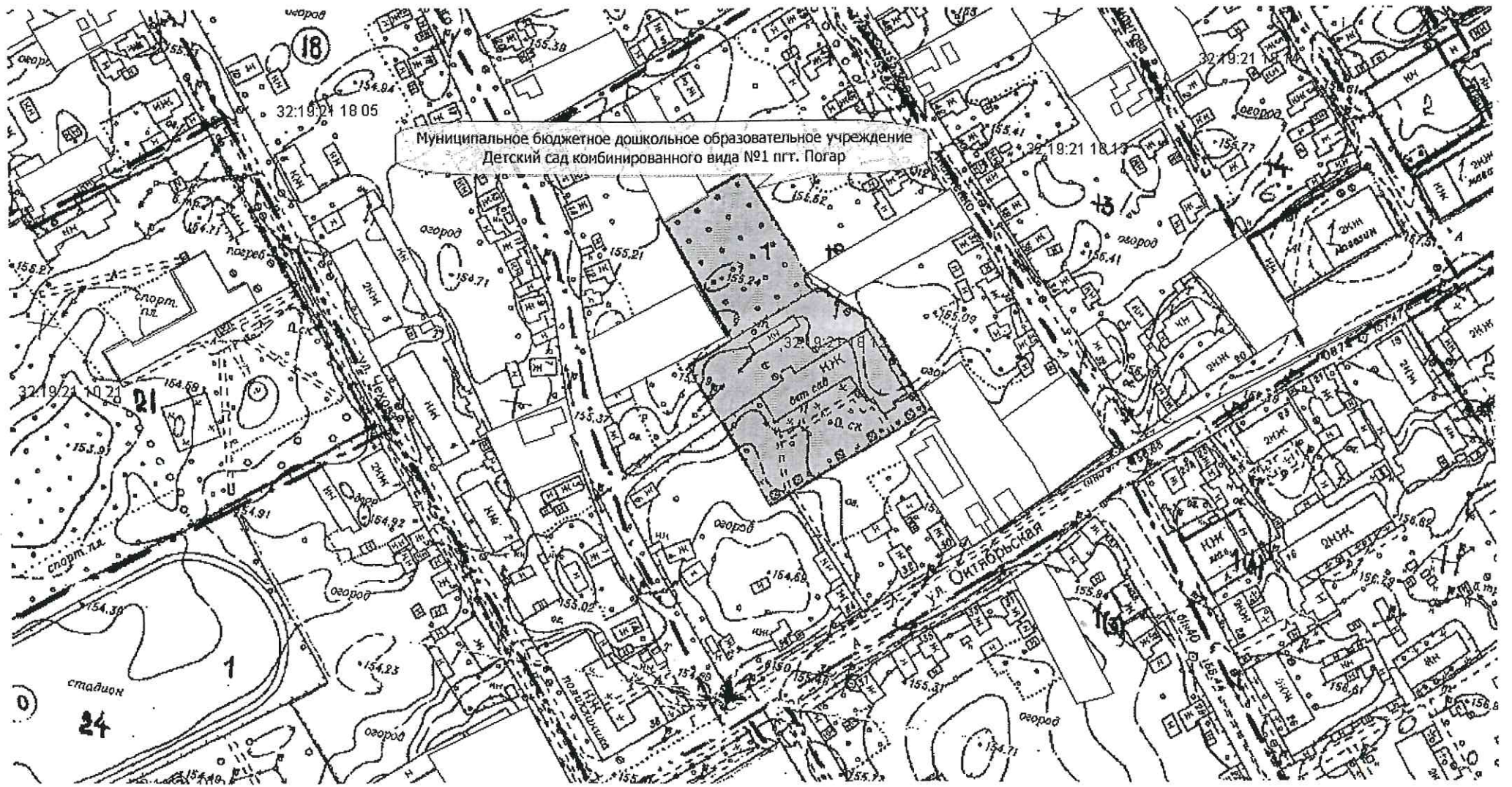
216

222

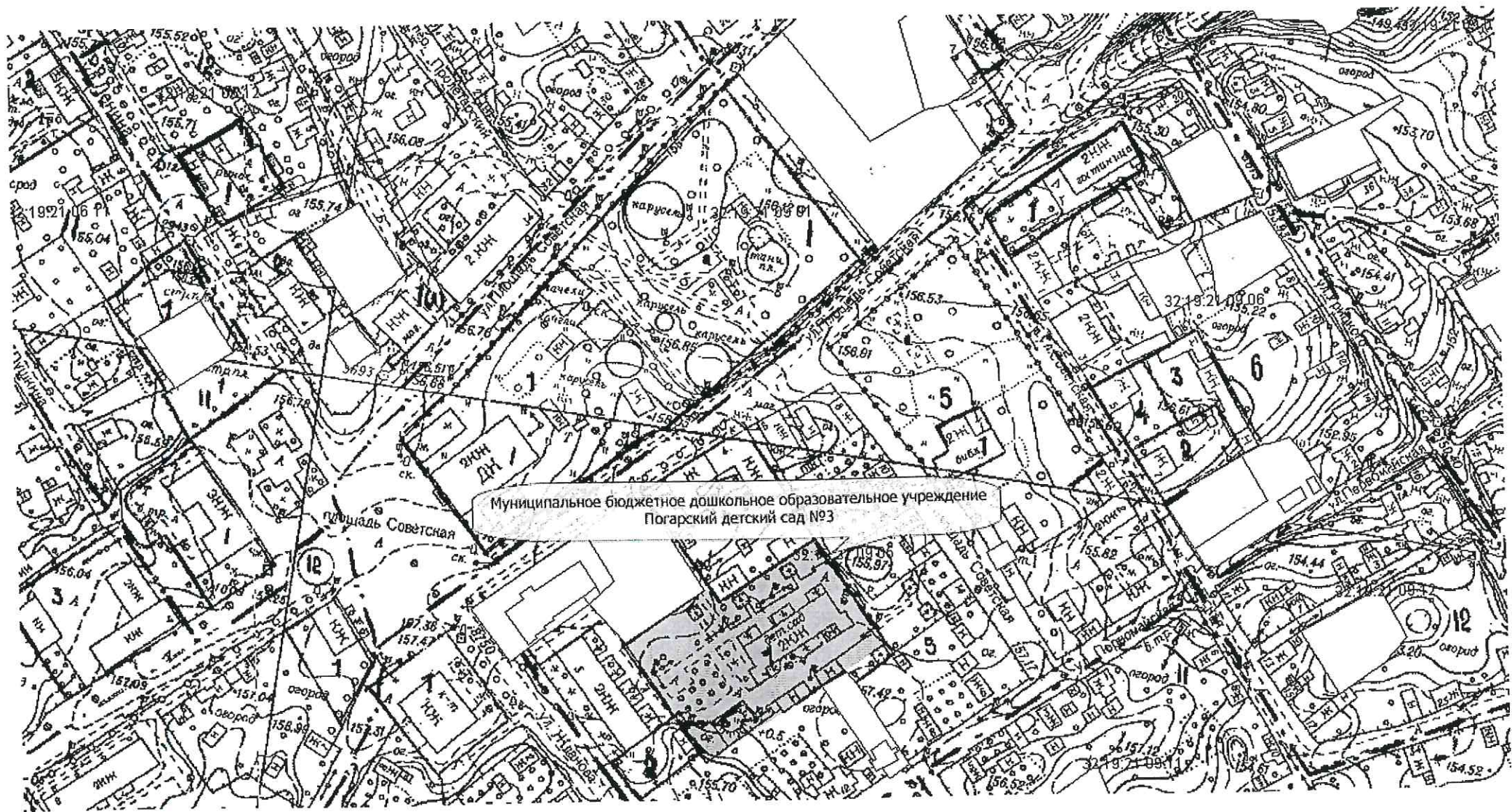
240



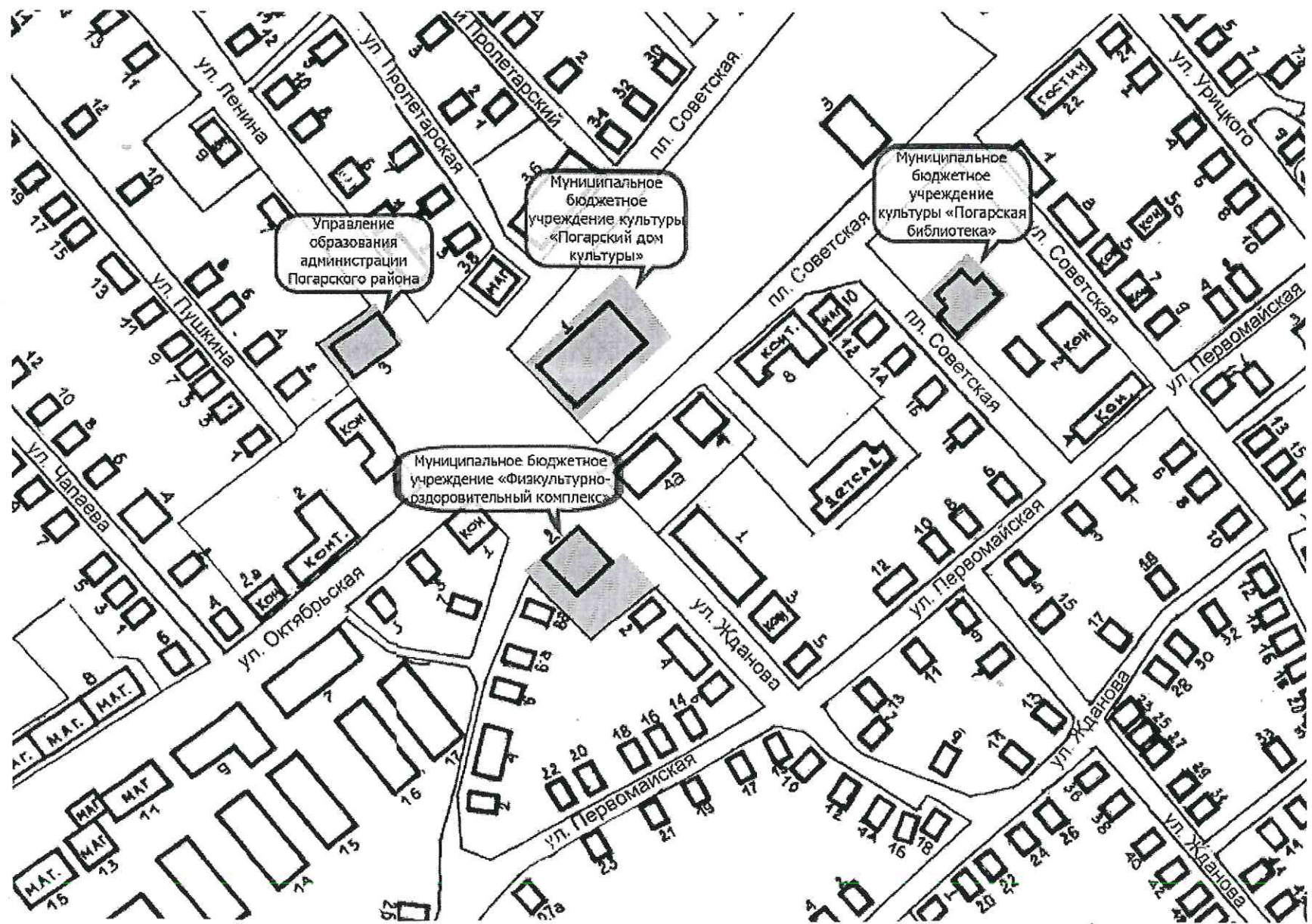
Муниципальное бюджетное образовательное учреждение
Погарская средняя общеобразовательная школа №2



Муниципальное бюджетное дошкольное образовательное учреждение
Детский сад комбинированного вида №1 пгт. Погар



Муниципальное бюджетное дошкольное образовательное учреждение
Погарский детский сад №93



Управление образования администрации Погарского района

Муниципальное бюджетное учреждение культуры «Погарский дом культуры»

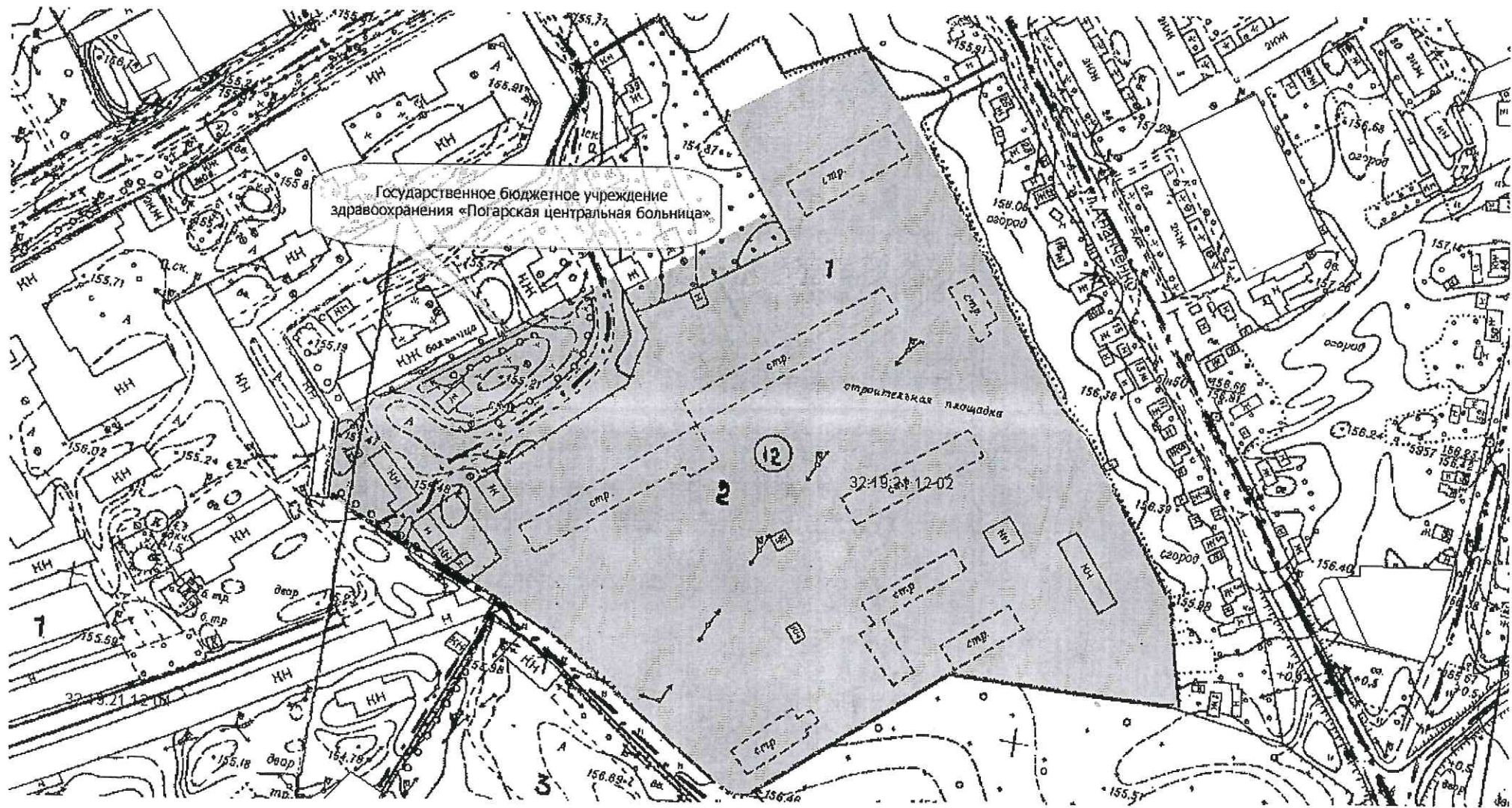
Муниципальное бюджетное учреждение культуры «Погарская библиотека»

Муниципальное бюджетное учреждение «Физкультурно-оздоровительный комплекс»

Муниципальное бюджетное учреждение
«Физкультурно-оздоровительный комплекс», Стадион

Государственное бюджетное учреждение
здравоохранения «Погарская центральная районная
больница», детская поликлиника





Государственное бюджетное учреждение
здравоохранения «Погарская центральная больница»

строительная площадка

32:19:24 12-02

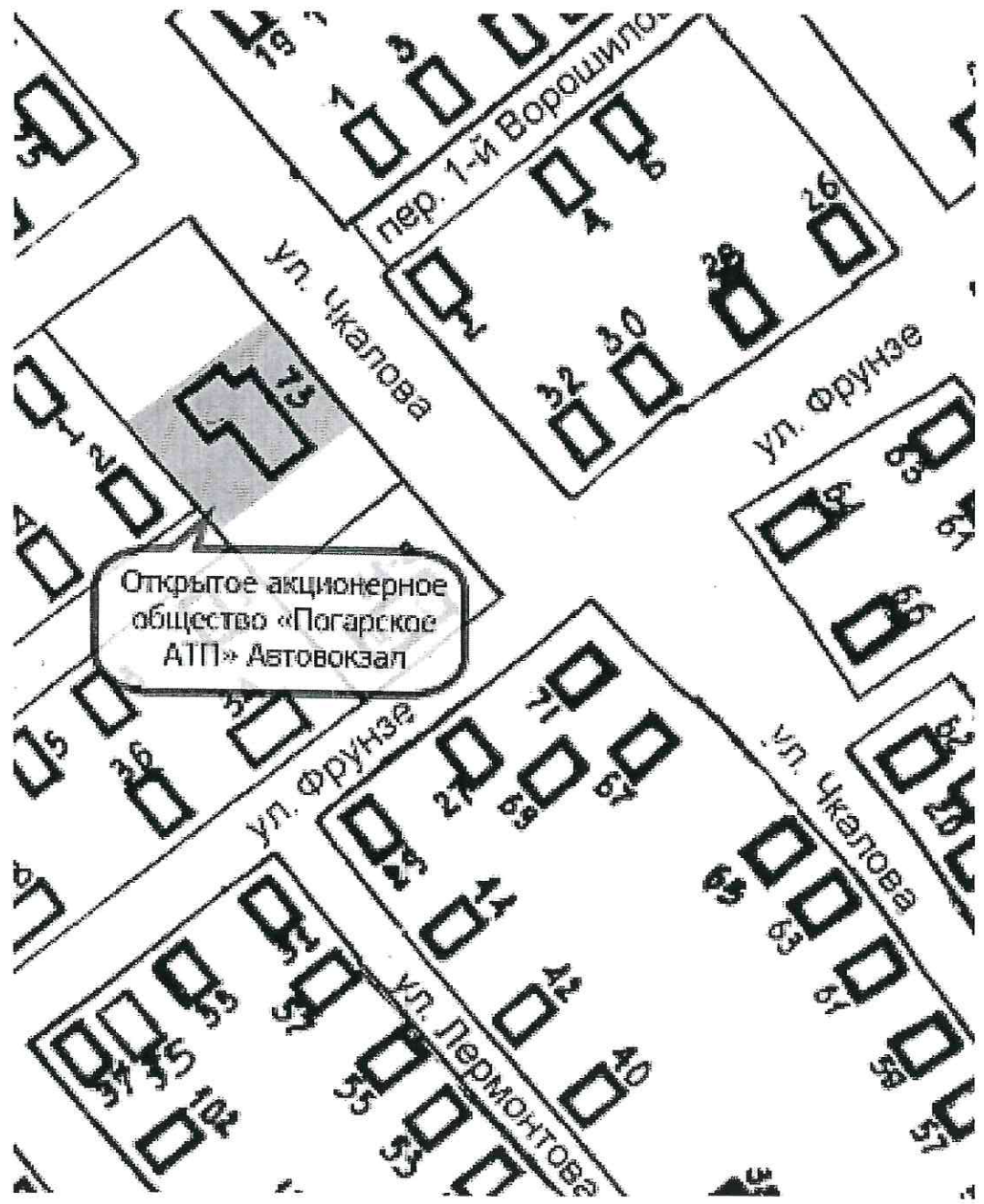
12

3

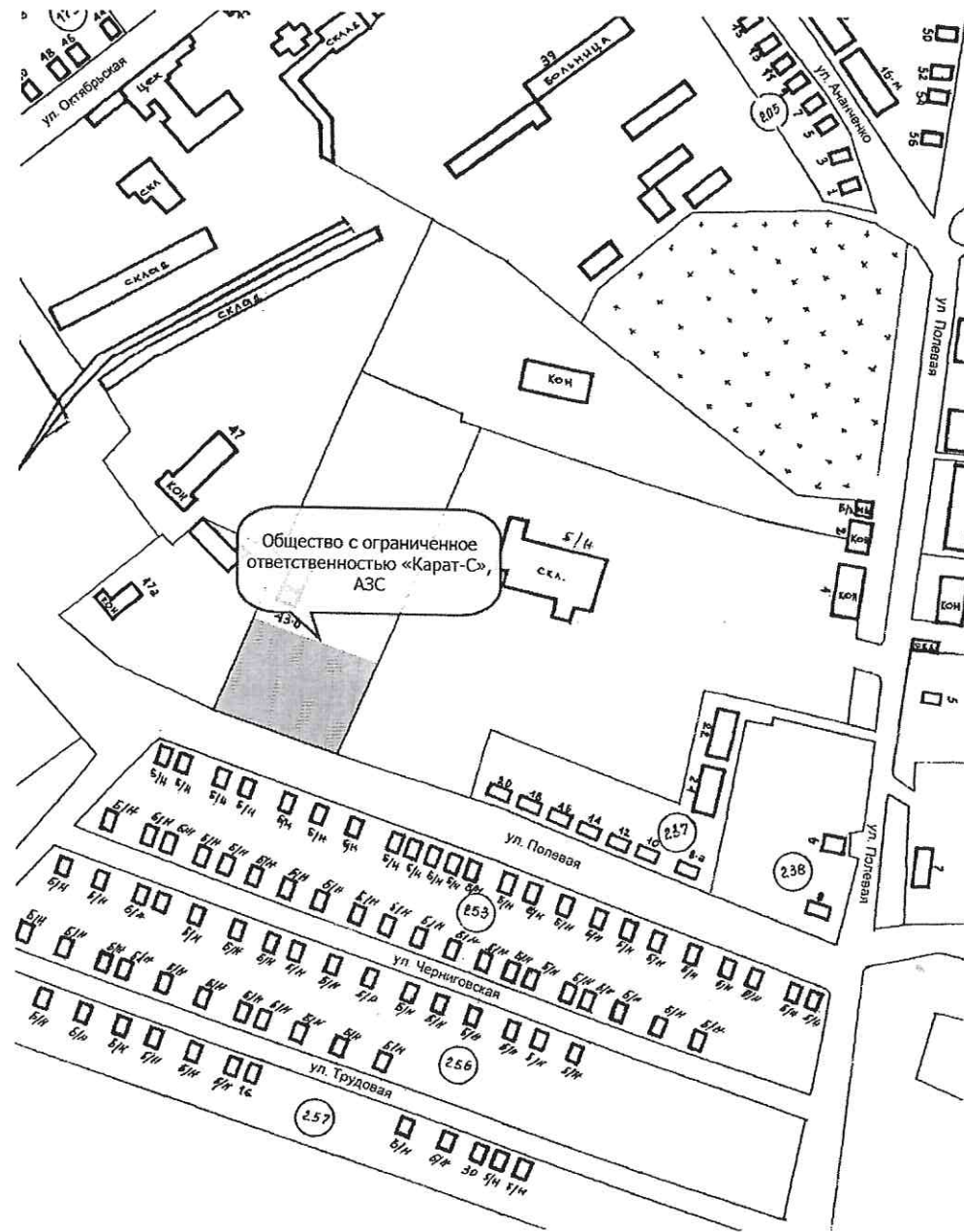
7

2

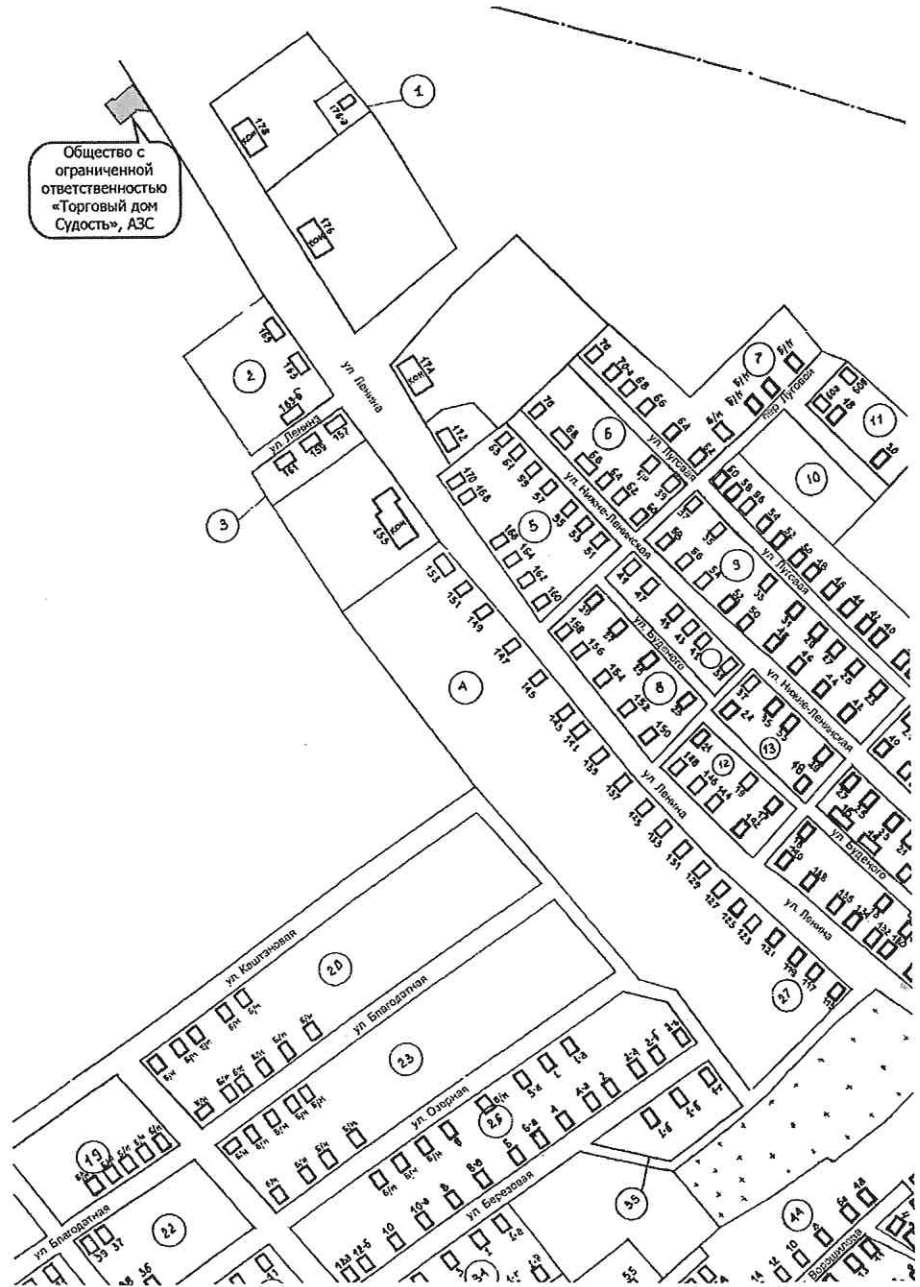
1

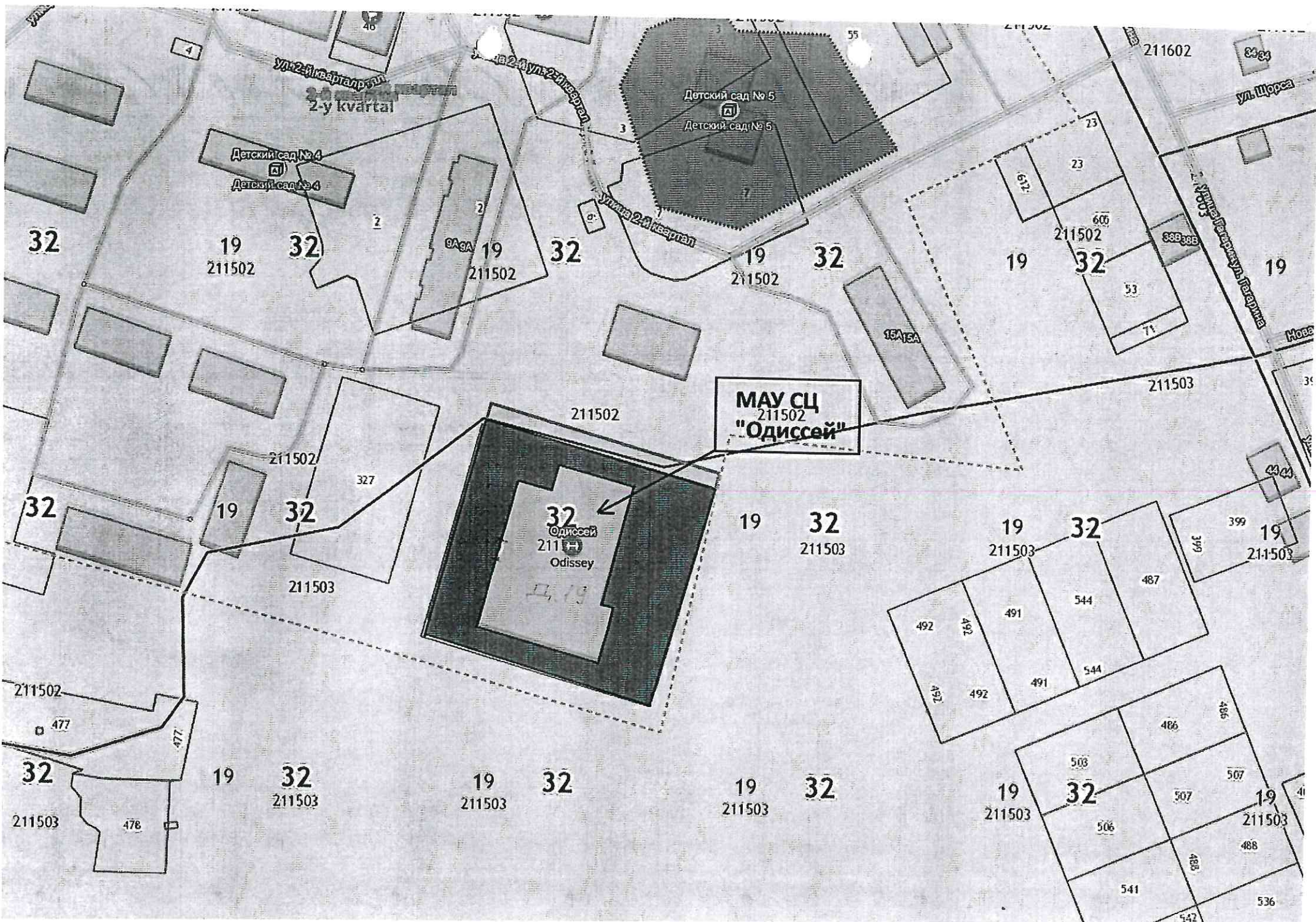


Открытое акционерное общество «Погарское АТП» Автовокзал



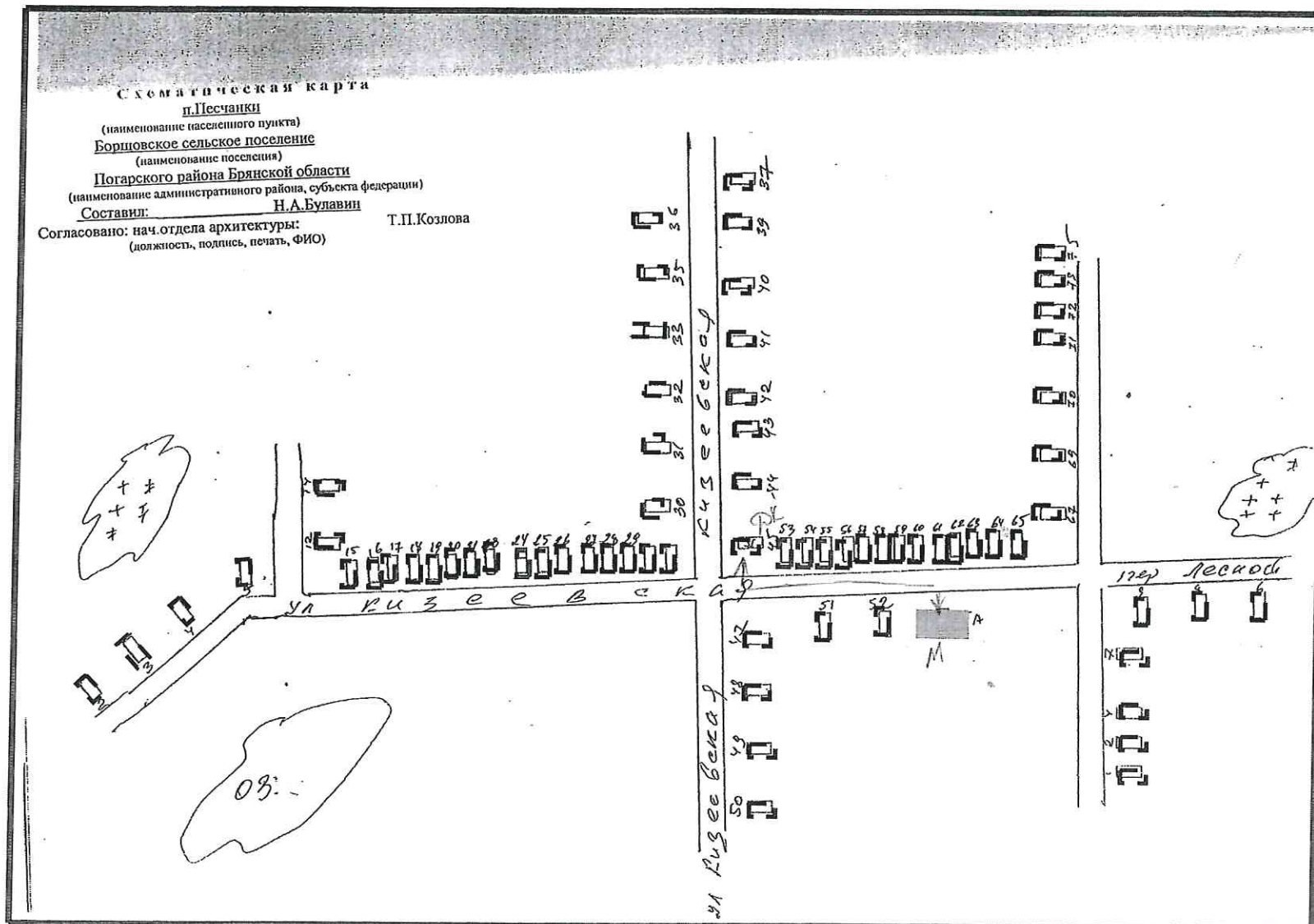
Общество с
ограниченной
ответственностью
«Торговый дом
Судость», АЗС





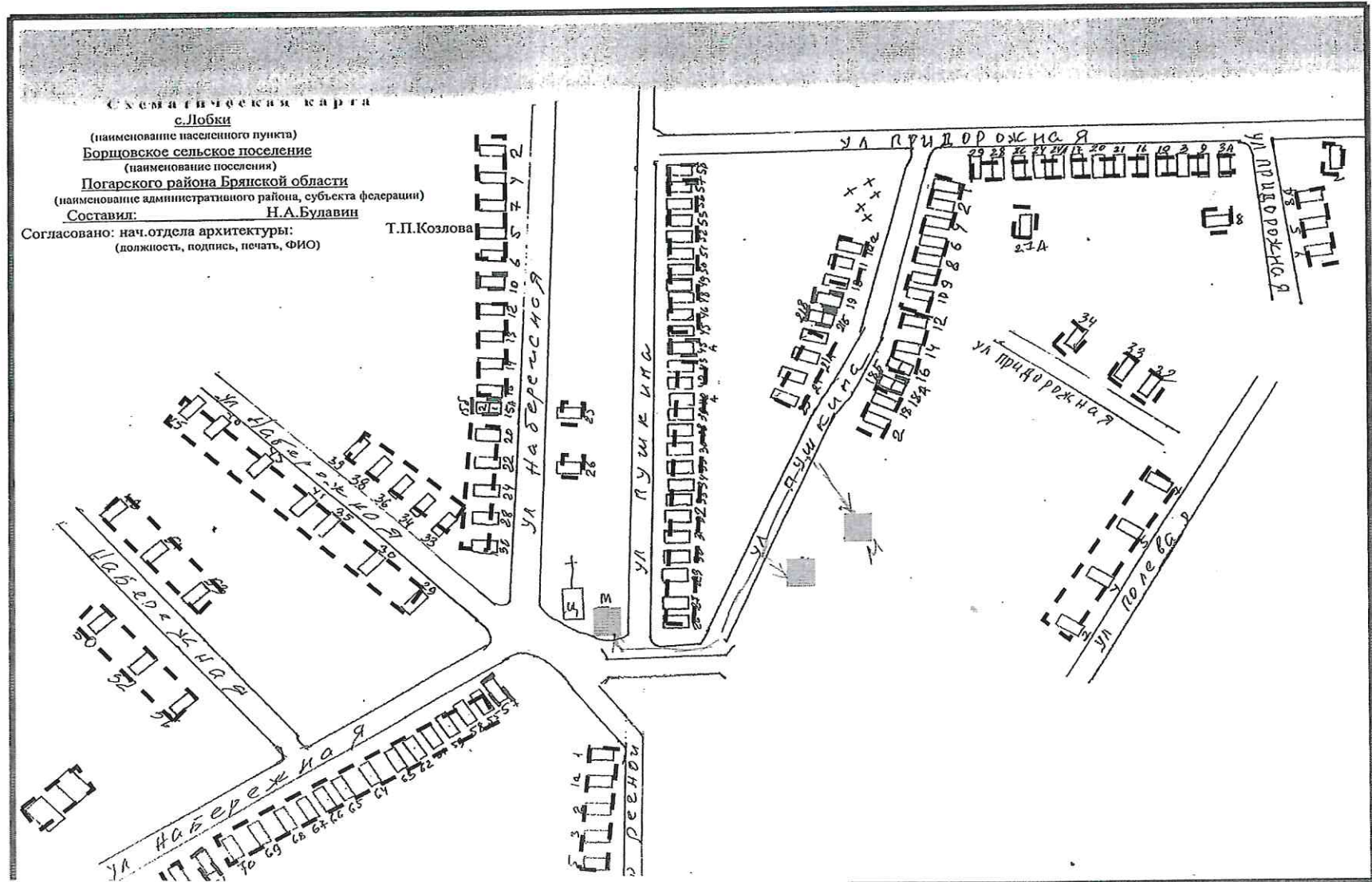
БОРЦОВСКОГО СЕЛЬСКОГО ПОСЕЛЕНИЯ

п. Песчанки



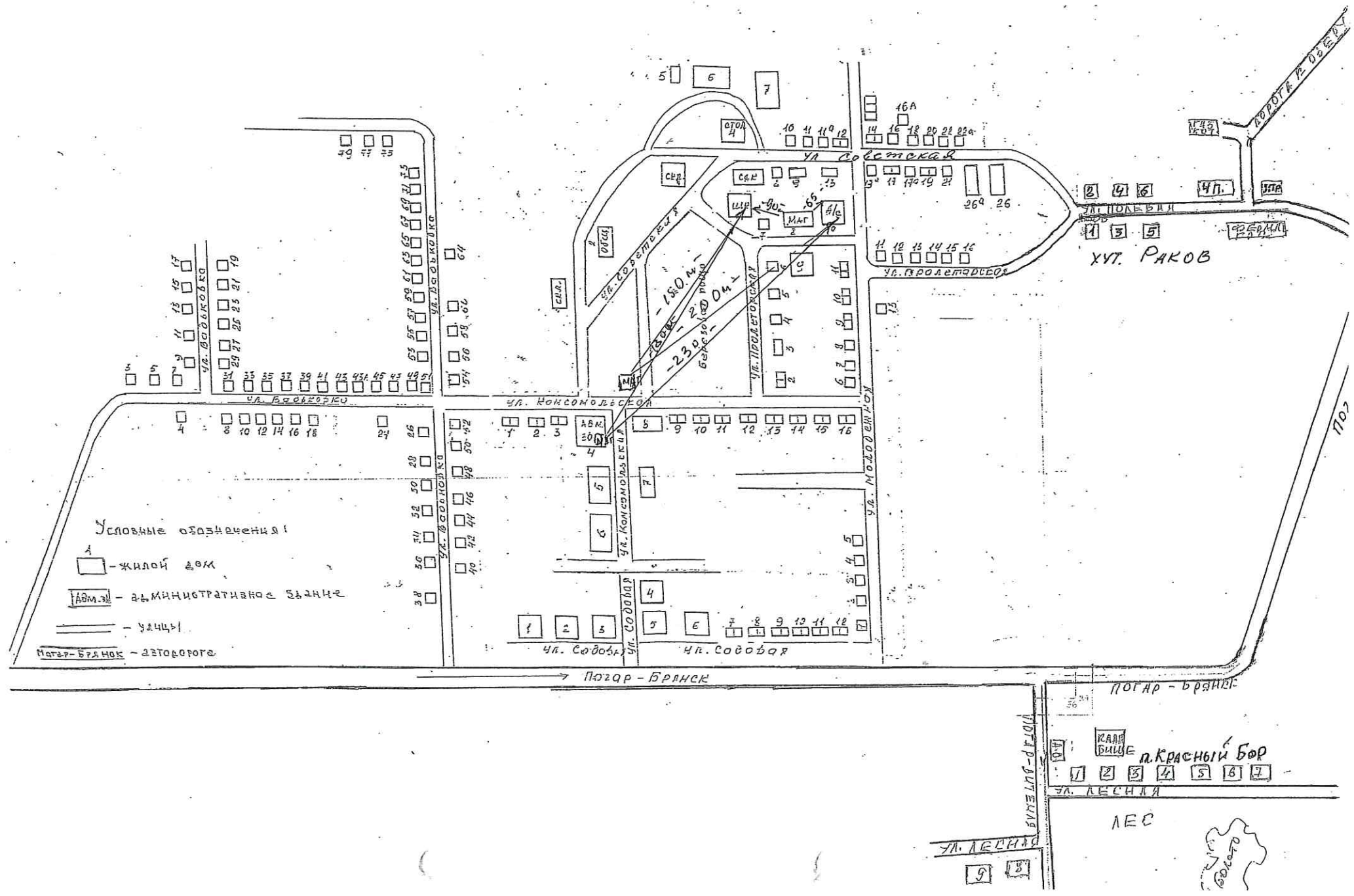
БОРЩОВСКОГО СЕЛЬСКОГО ПОСЕЛЕНИЯ

с. Лобки



Схематическая карта
 Вальковское сельское поселение
 (наименование поселения)
 Погарского района Брянской области
 (наименование административного района, субъекта федерации)

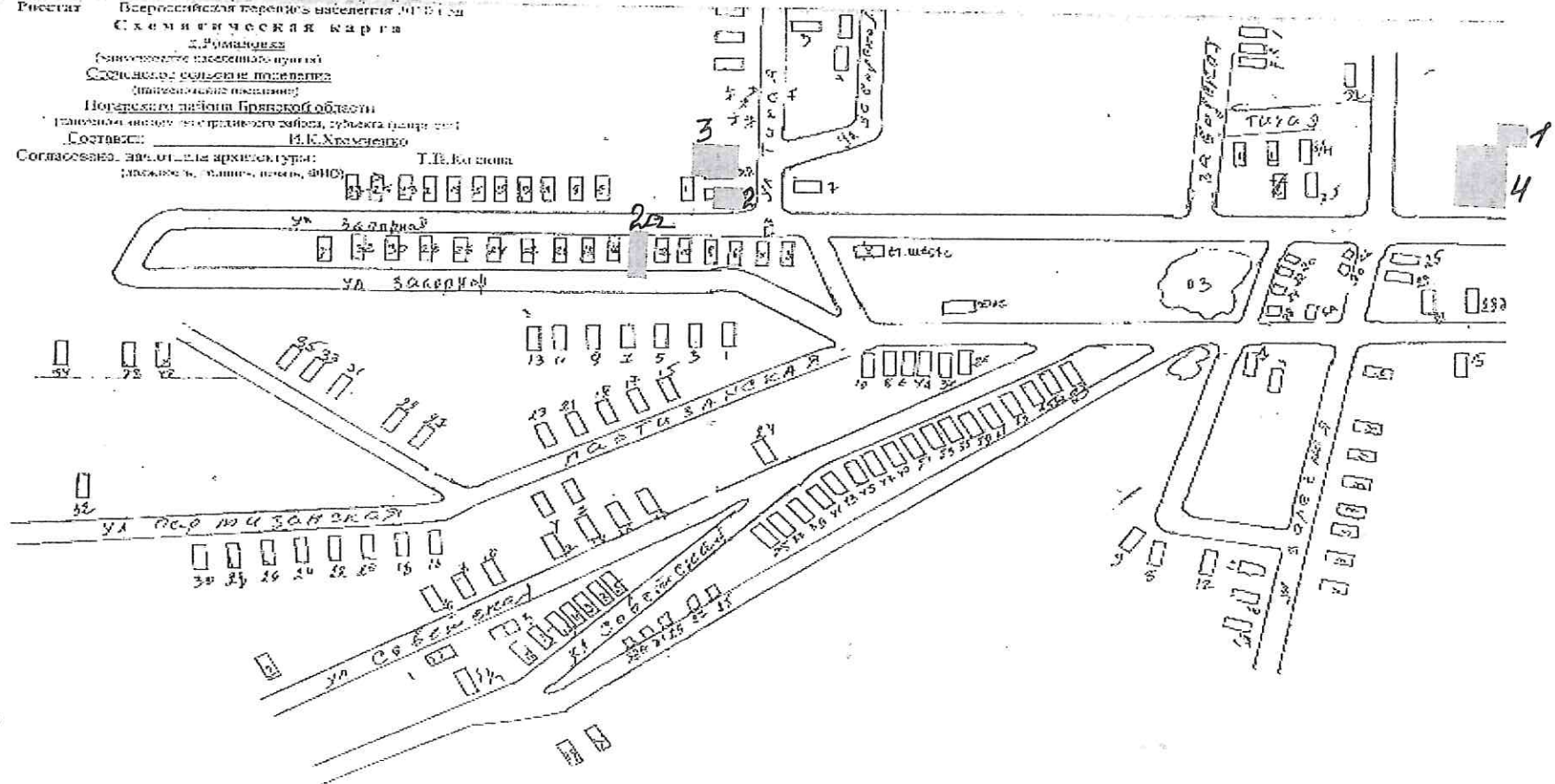
Три колонки № 2



Планировка №2

Водяковское сельское поселение

Рисует: Всероссийская проектная организация «НИИПИ»
 Схематическая карта
 д. Водяковский
 (инженерное поселение)
 Специальное решение по планировке
 (инженерное поселение)
 Нормативы района Брянской области
 (технические условия, нормы, правила, правила благоустройства)
 Составил: И.К. Хвостенко
 Согласовано: архитектором: Т.В. Виноградова
 (инженер, архитектор, инженер, архитектор)



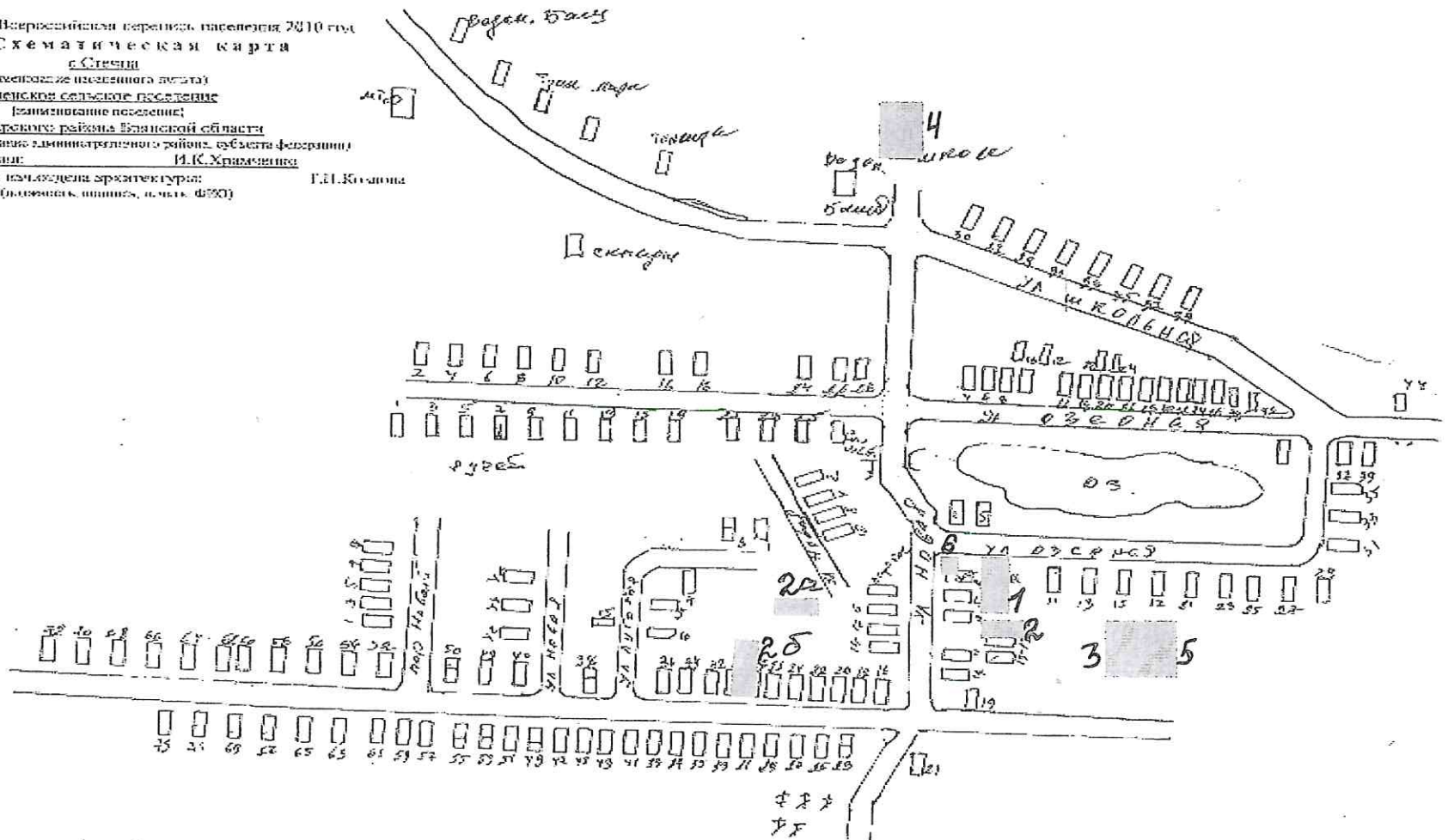
клуб
 магазин
 ФАП
 школа

станция от
 любых точек до
 наиболее значимых объектов
 Б - 250 м
 МА - 250 м
 Т - 80 м

клуб - 300 м
 школа - 300 м
 ФАП - 130 м

Вахрубовское сельское поселение

Состав: Всероссийский вариант поселения 2010 год
 Схематическая карта
 с. Стрени
 (наименование населенного пункта)
 Стренинское сельское поселение
 (наименование поселения)
 Подгорновского района Брянской области
 (наименование административного района, субъекта Федерации)
 Составитель: И.К. Храменко
 Организация: институт архитектуры Г.И. Юсупова
 (наименование, шифры, почтовый индекс)



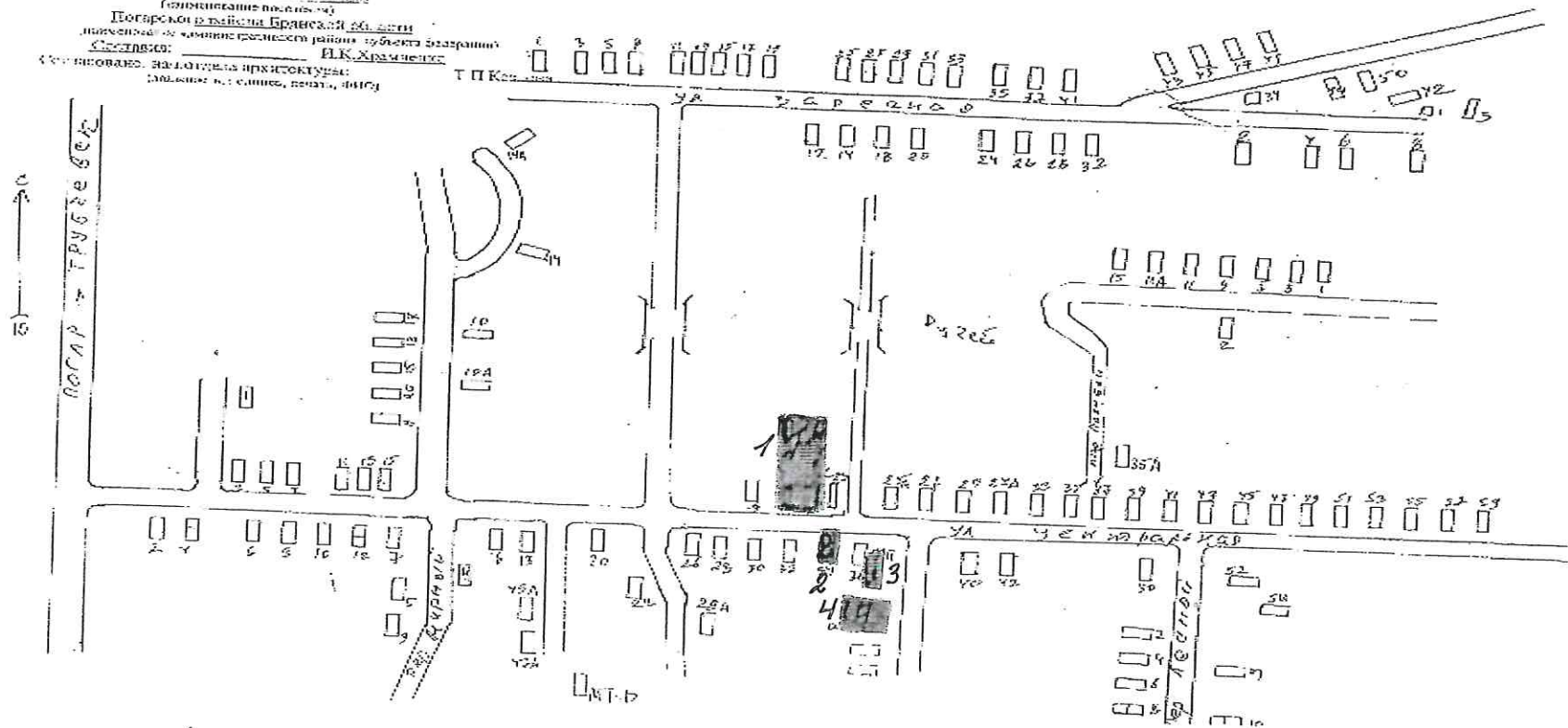
- клуб
- магазины
- ФАП
- школа
- детский сад
- церковь

расстояние от торговой точки
 до социально-значимых объектов

- 2 клуб - 50 м.
- ФАП - 100 м.
- 9 клуб - 120 м.
- клуб - 300 м.

Водяковское сельское поселение

Схематическая карта
 о. Удмуртия
 Погодарьинский район
 Погодарьинское сельское поселение
 Погодарьинский район
 Погодарьинское сельское поселение
 Составлено: И.К. Ждановичевым
 Утверждено: 2010 года

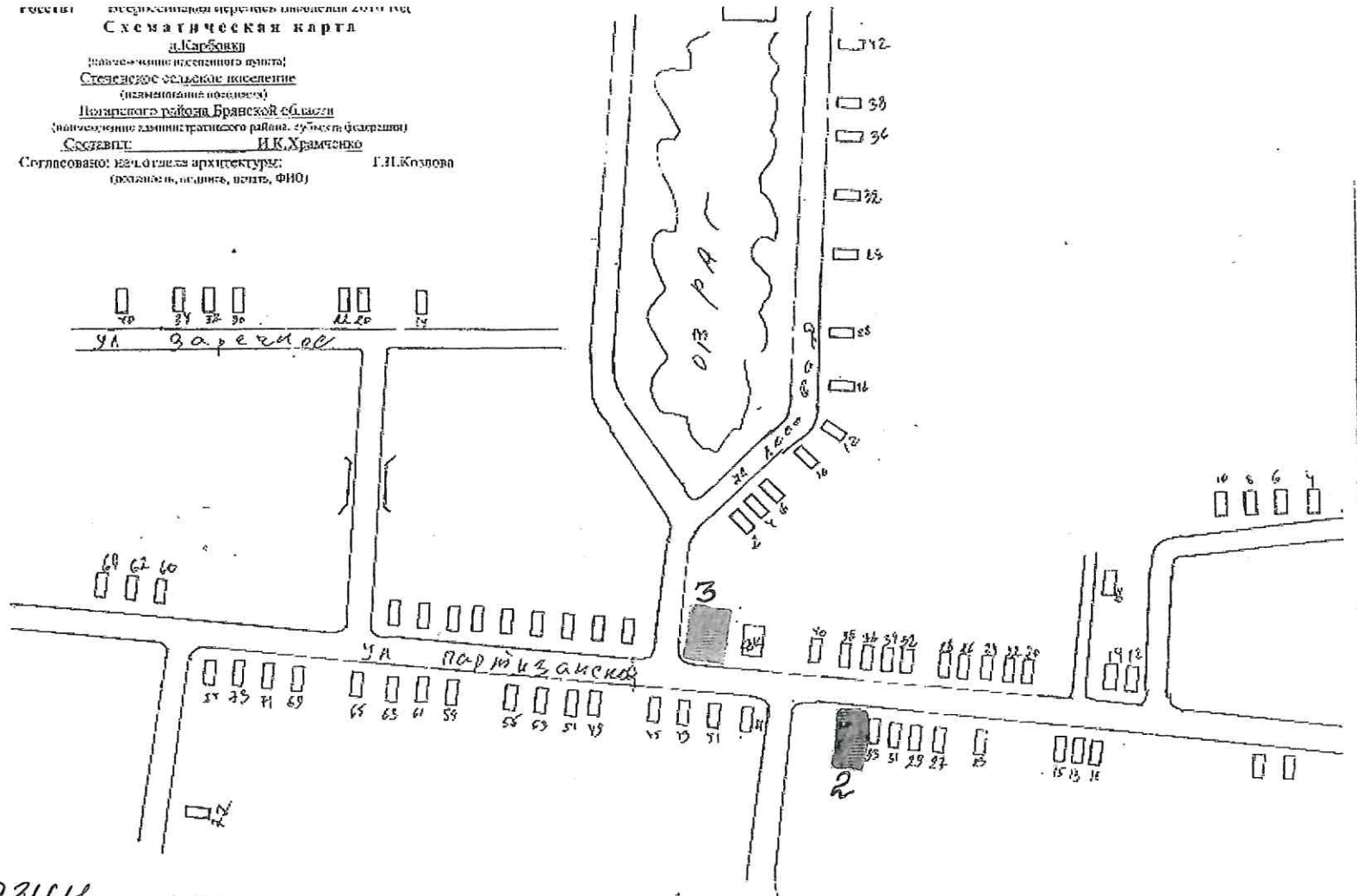


- клуб
- магазин
- ФАП
- школа

расстояние от торговой точки до
 социально-значимых объектов:
 клуб - 60 м.
 ФАП - 50 м.
 школа - 150 м.

Возьковское сельское поселение

масштаб: 1:500
 Схематическая карта
 д. Карбово
 (наименование населенного пункта)
 Степанское сельское поселение
 (наименование поселения)
 Покровского района Брянской области
 (наименование муниципального района, субъекта федерации)
 Составил: И.К. Храмченко
 Согласовано: И.И. Гигант (архитектура) Г.Н. Козлова
 (бюджетный отдел, плановый отдел, ФНО)

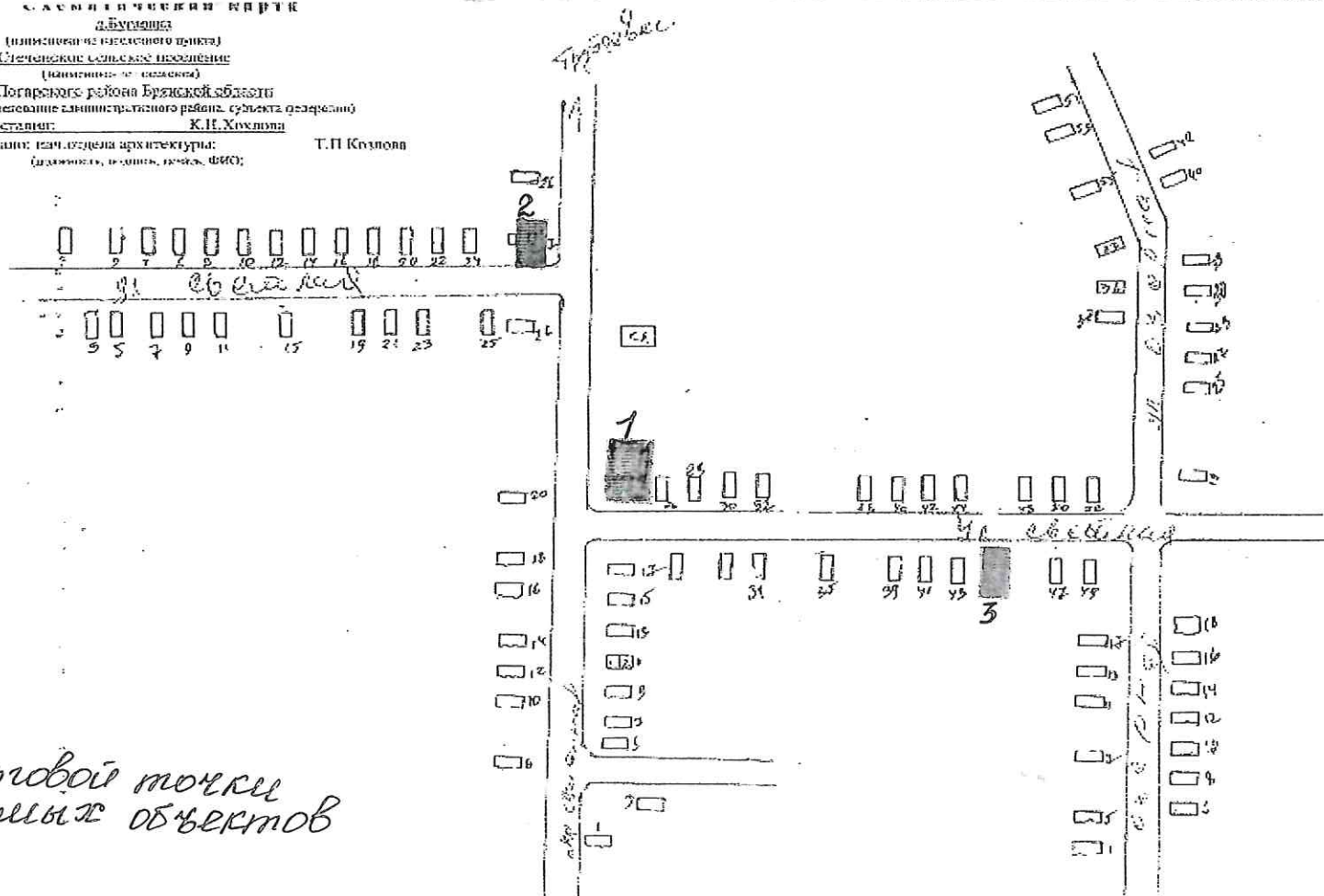


2 - магазин
 3 - ФАП

расстояние от торговой точки
 до социально-значимых объектов
 ФАП - 250 м.

Водяновское сельское поселение

КАДЕСТРОВЫЙ ПЛАН
 д. Водяновское
 (наименование населенного пункта)
 Водяновское сельское поселение
 (наименование сельского поселения)
 Погарского района Брянской области
 (наименование административного района, субъекта Российской Федерации)
 Составитель: К.Н. Хохлова
 Согласовано: зам. отдела архитектуры: Т.П. Козлова
 (подпись, инициал, фамилия, ФИО)

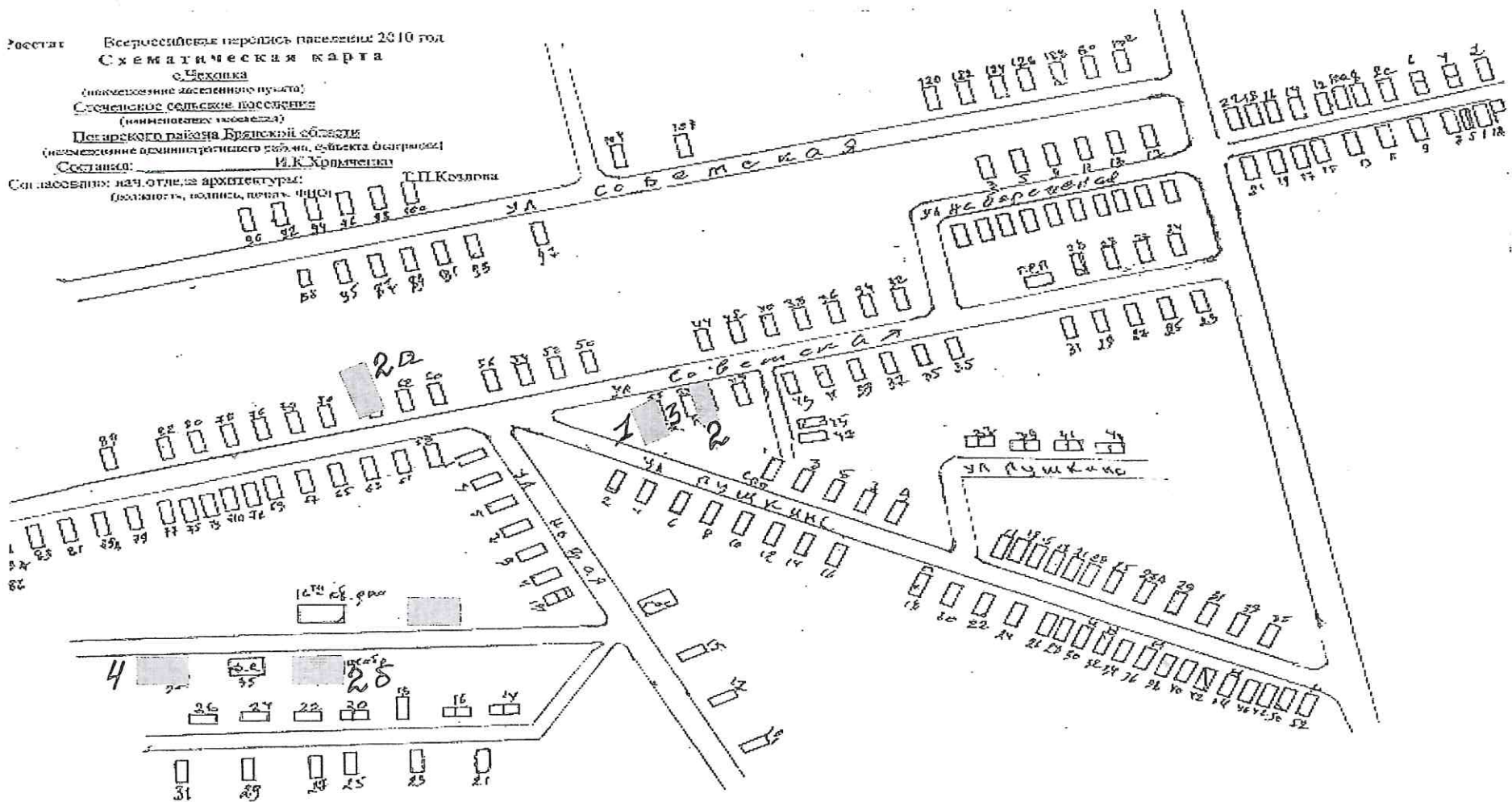


*клуб
 магазин
 ФАП*

*отстояние от торговой точки
 социально-значимых объектов
 6 - 150 м
 7 - 300 м.*

Курьовское сельское поселение

Ростов: Всероссийская перепись населения 2010 год
 Схематическая карта
 с. Курьовка
 (инженерное заземление пункта)
 Сельские населенные пункты
 (минимальная застройка)
 Песчаного района Брянской области
 (инженерное заземление районного объекта бытового назначения)
 Составитель: И.К. Крыженица
 Согласовано: нач. отдела архитектуры: Т.П. Козлова
 (подпись, печать, ФИО)



- 1 - клуб
- 2 - магазин
- 3 - ФАП
- 1 - школа

расстояние от торговой точки
 до социально-значимых объектов

2 клуб - 40 м.

9 клуб - 200 м.

2.5 клуб - 200 м.

СХЕМА ТЕРРИТОРИИ СЕЛЬСКОГО ПОСЕЛЕНИЯ (общая информация) на территории села Витемля Погарского района

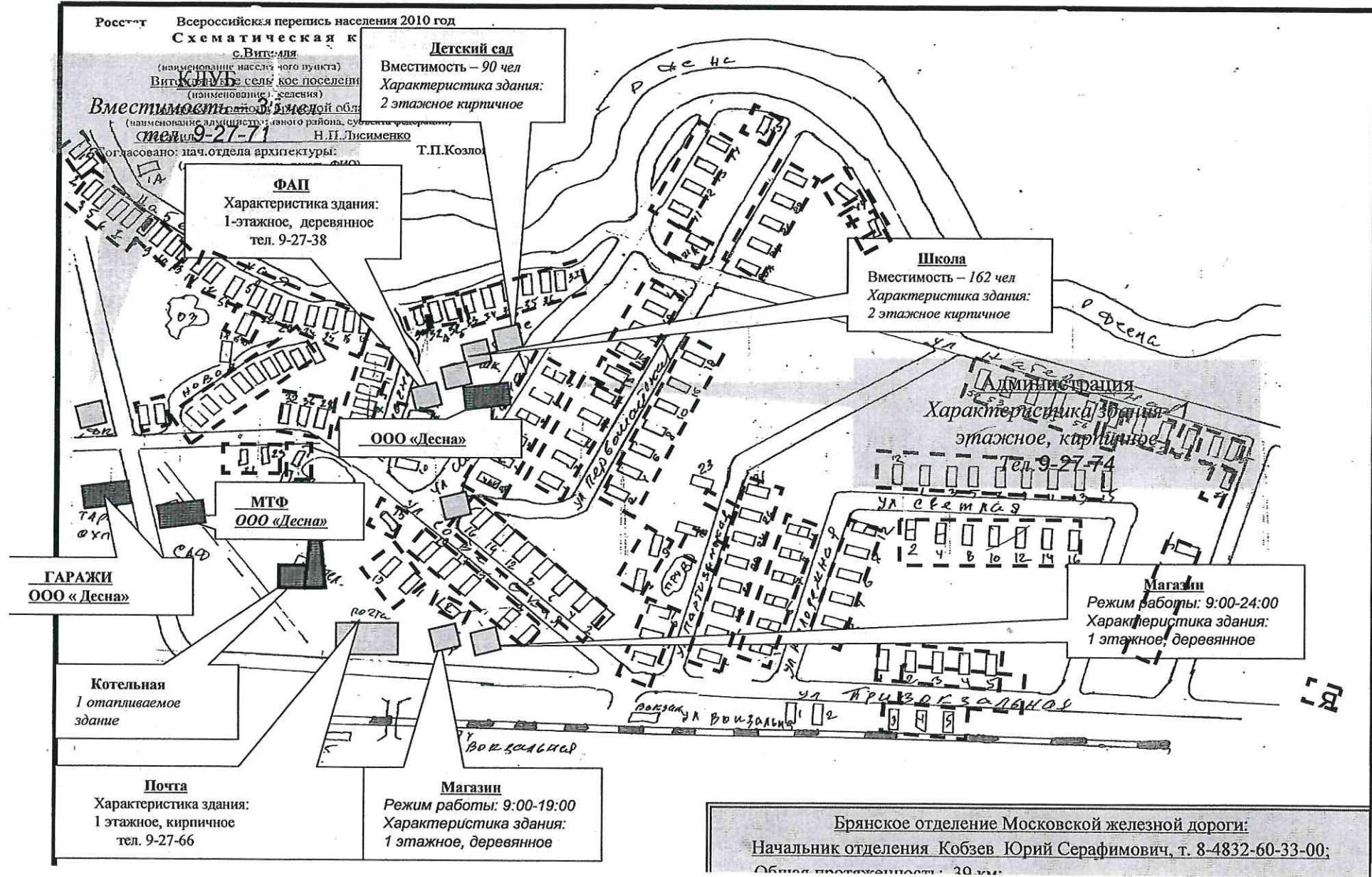


СХЕМА ТЕРРИТОРИИ ВИТЕМЛЯНСКОГО СЕЛЬСКОГО ПОСЕЛЕНИЯ (общая информация) на территории п.Красный Угол Погарского муниципального района

статус: Всероссийская перепись населения 2010 год

Схематическая карта

п.Красный Угол

(наименование населенного пункта)

Витемлянское сельское поселение

(наименование поселения)

Погарского района Брянской области

(наименование административного района, субъекта федерации)

Составил: Н.П.Лисименко

дизайнировано: нач.отдела архитектуры:

(должность, подпись, печать, ФИО)

Т.П.Козлова

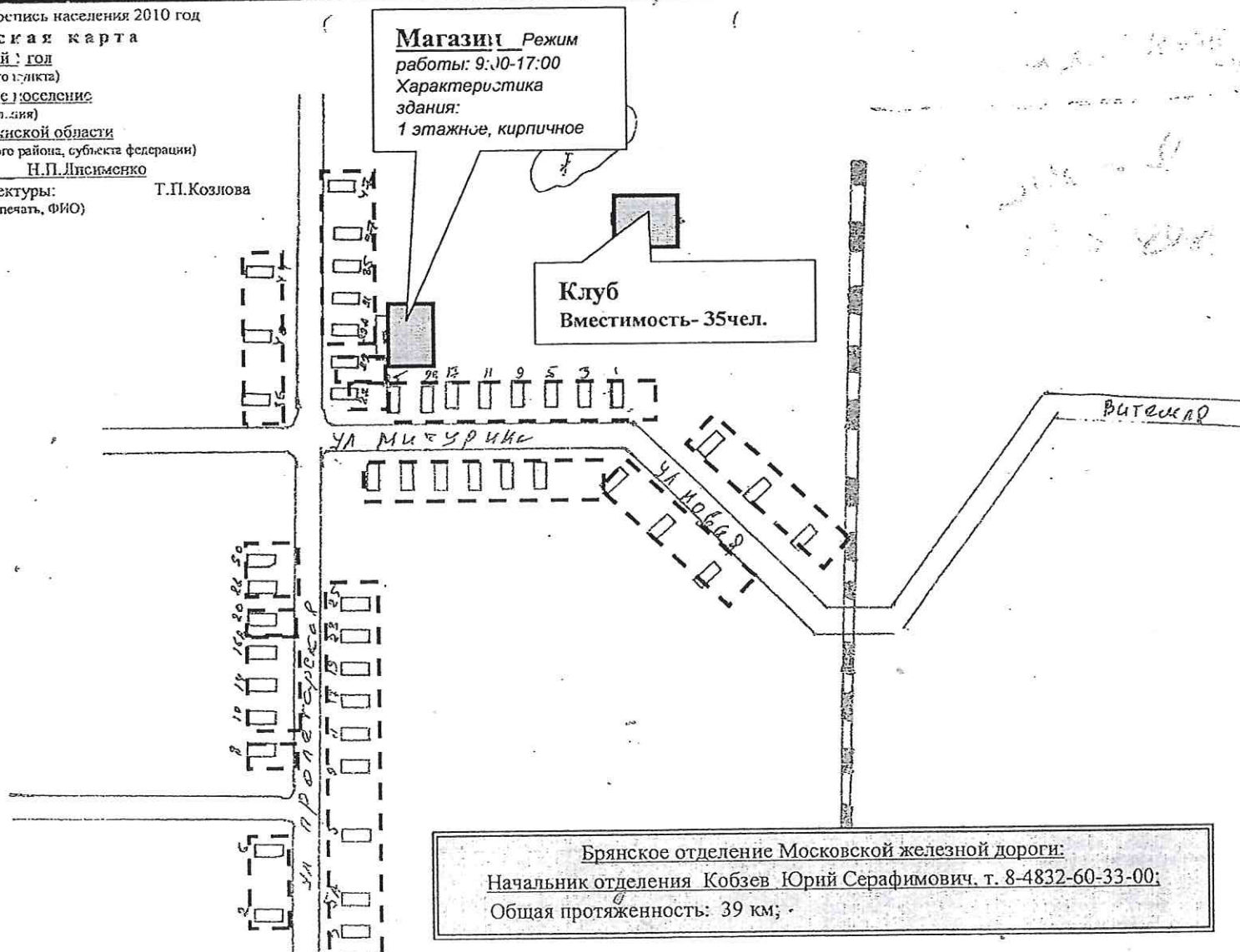


СХЕМА ТЕРРИТОРИИ ВИТЕМЛЯНСКОГО СЕЛЬСКОГО ПОСЕЛЕНИЯ (общая информация) на территории поселка Запесочье Погарского района

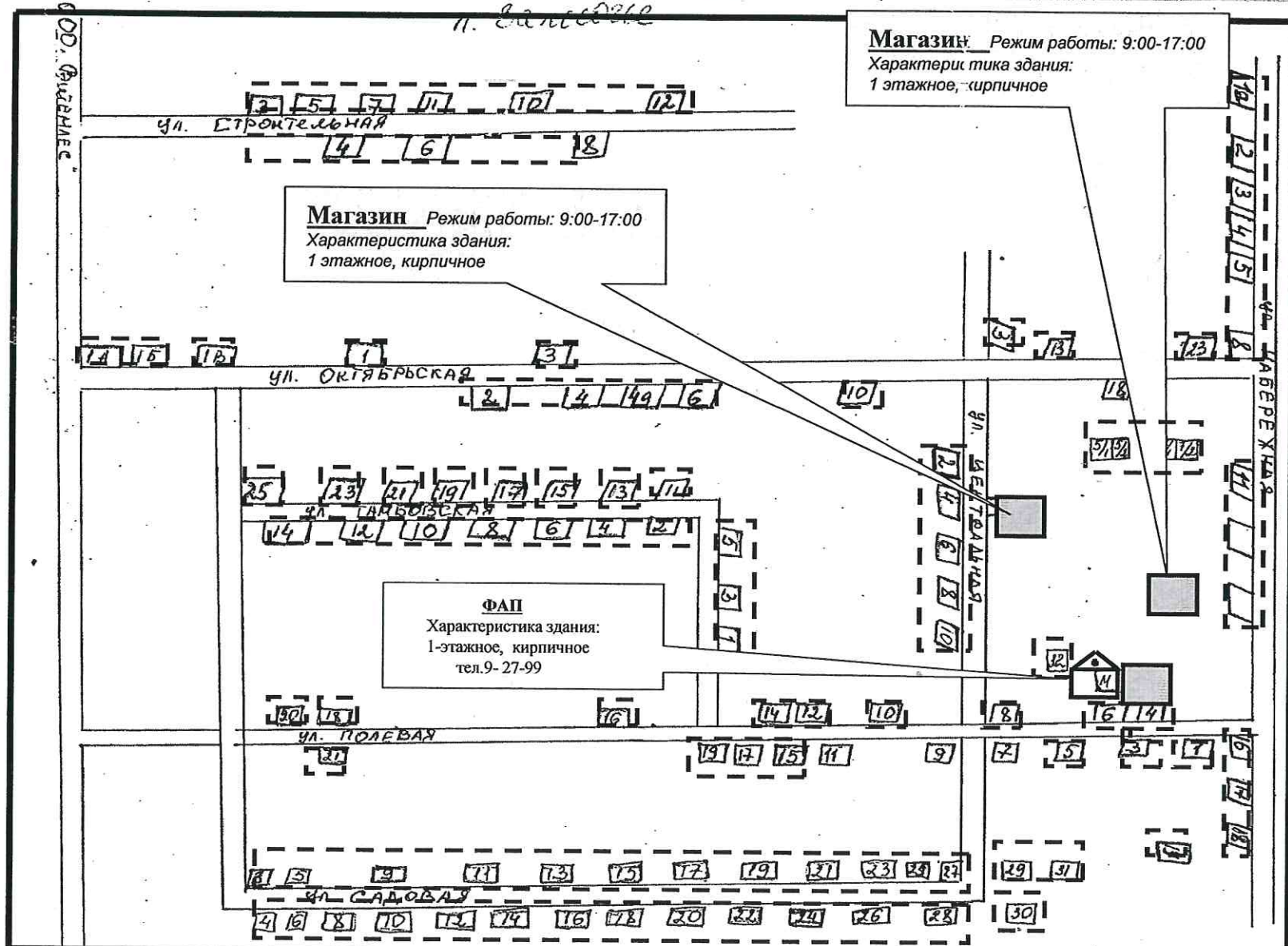


СХЕМА ТЕРРИТОРИИ ВИТЕМЛЯНСКОГО СЕЛЬСКОГО ПОСЕЛЕНИЯ (общая информация) на территории д. Базская Погарского района

д. Василевка-д. Базская
(наименование населенного пункта)
Витемлянское сельское поселение
(наименование поселения)
Погарского района Брянской области
(наименование административного района, субъекта федерации)
Составил: Н.П. Лисименко
Согласовано: нач. с/дела архитектуры:
(должность, подпись, печать, ФИО)

Т.П. Козлова **Василевская СОШ**
Вместимость – 350 чел.
Характеристика здания:
1-о этажное, кирпичное
тел. 19-62-17

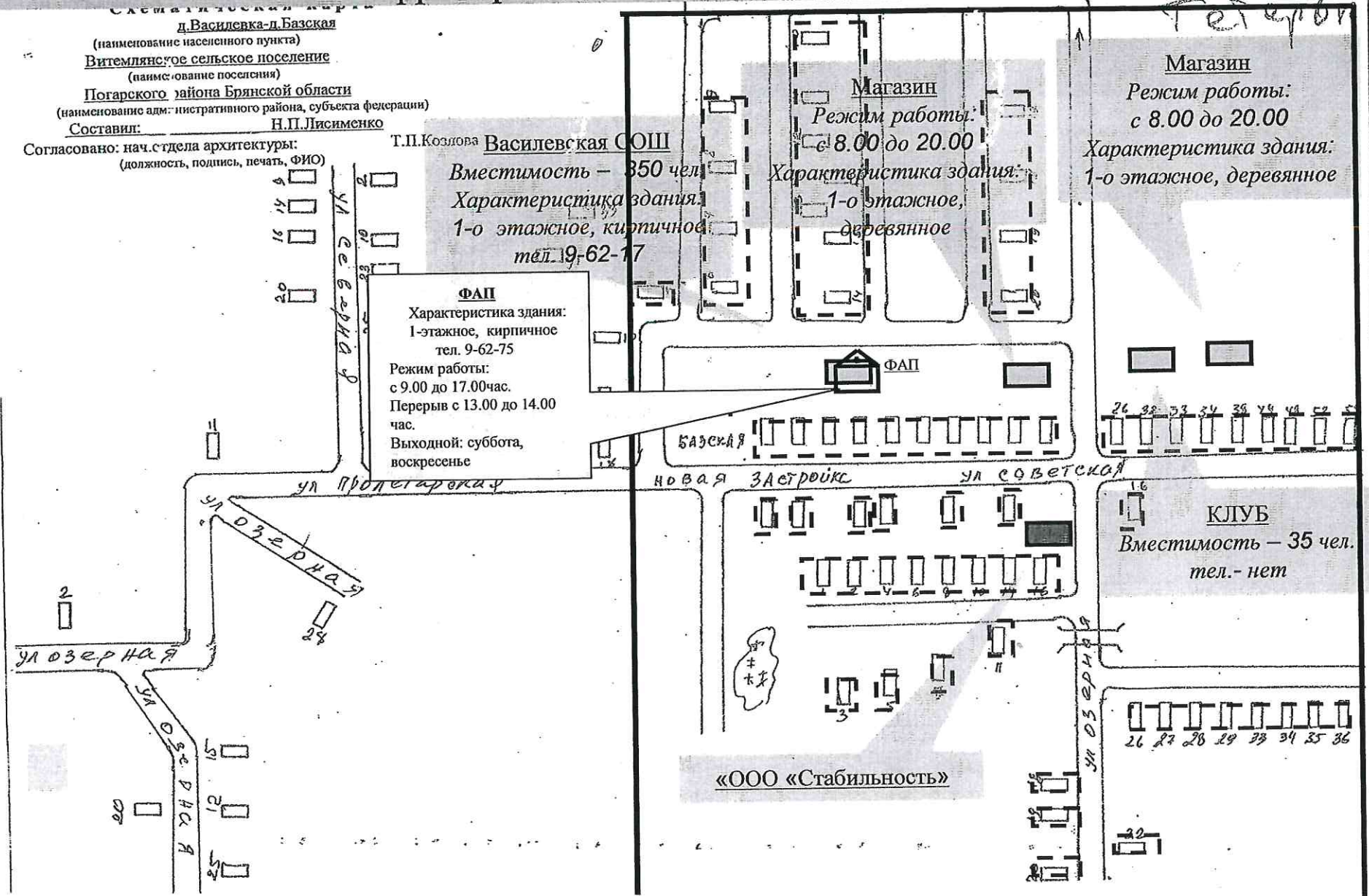
ФАП
Характеристика здания:
1-этажное, кирпичное
тел. 9-62-75
Режим работы:
с 9.00 до 17.00 час.
Перерыв с 13.00 до 14.00 час.
Выходной: суббота, воскресенье

Магазин
Режим работы:
с 8.00 до 20.00
Характеристика здания:
1-о этажное, деревянное

Магазин
Режим работы:
с 8.00 до 20.00
Характеристика здания:
1-о этажное, деревянное

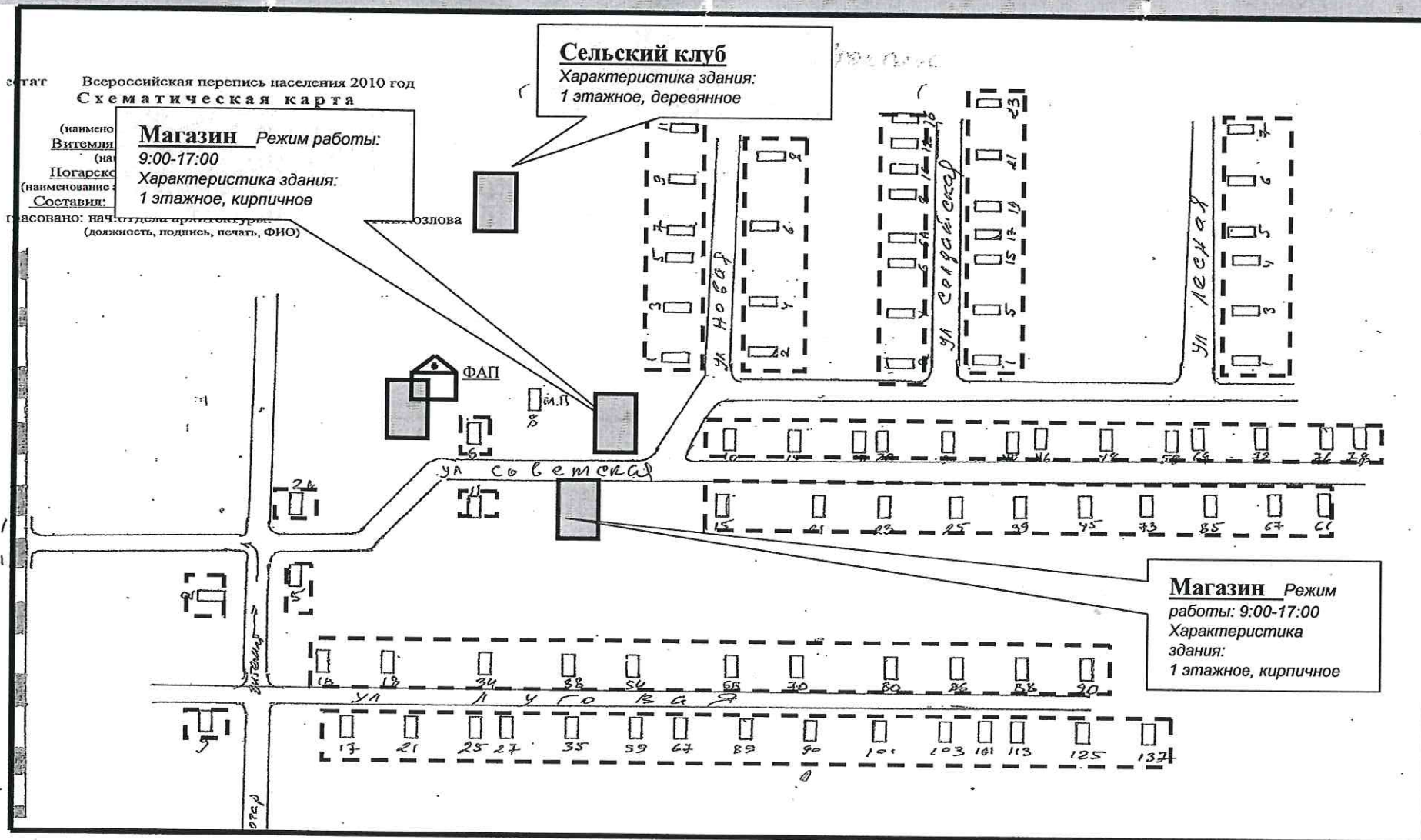
КЛУБ
Вместимость – 35 чел.
тел. - нет

«ООО «Стабильность»

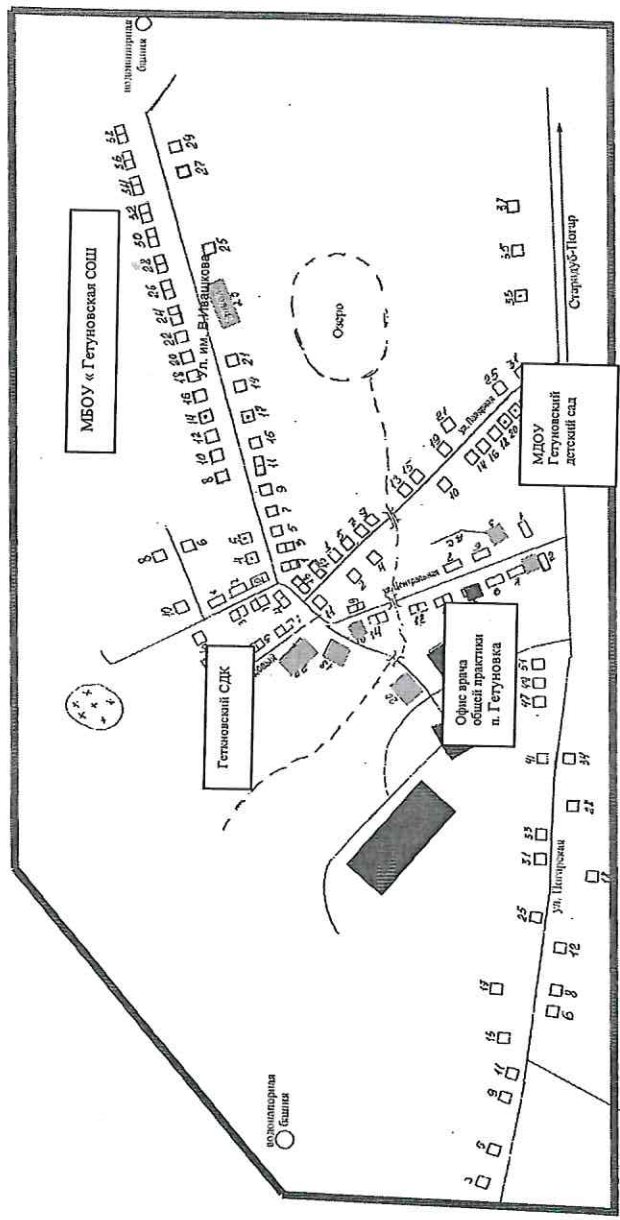


СХЕМА

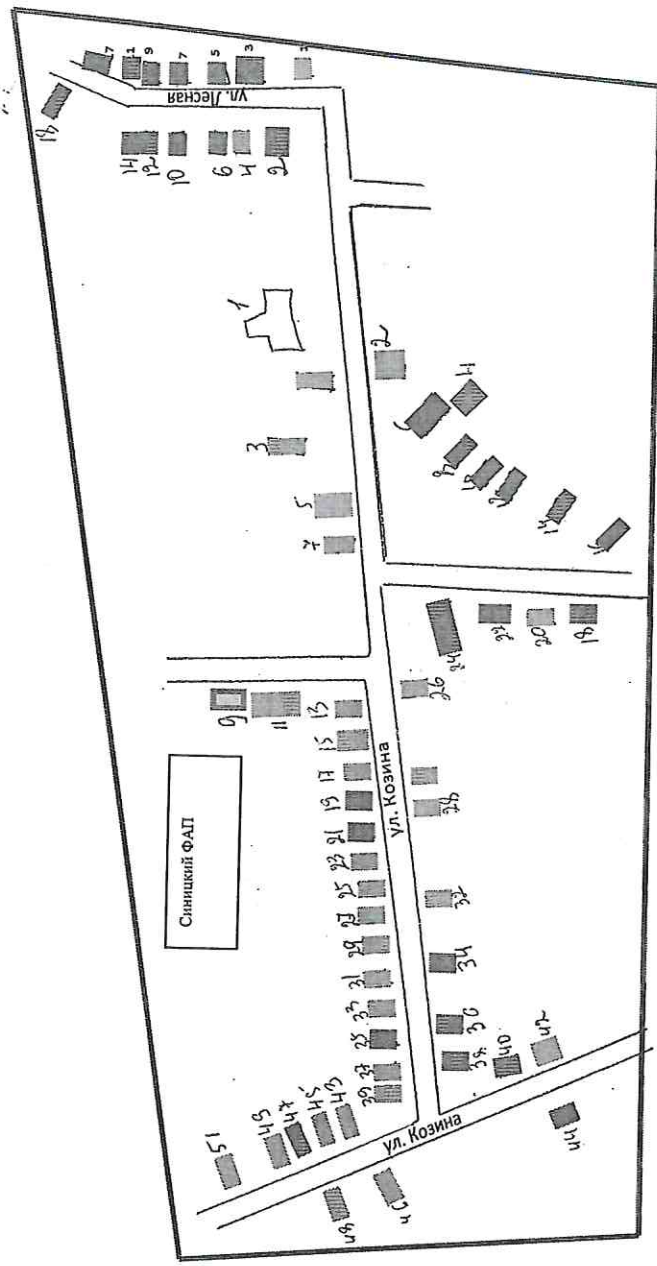
территории н.п.Евдоколье Погарского района Витемлянского сельского поселения



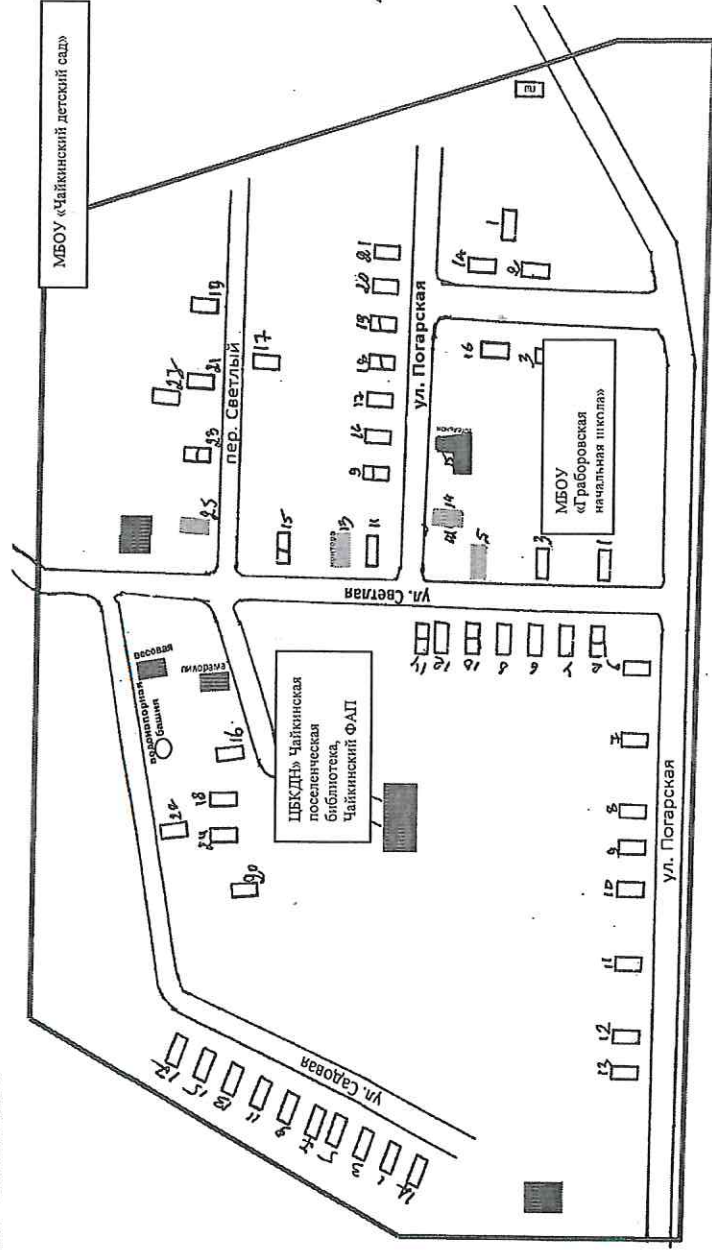
п. Гетуновка Погарского района



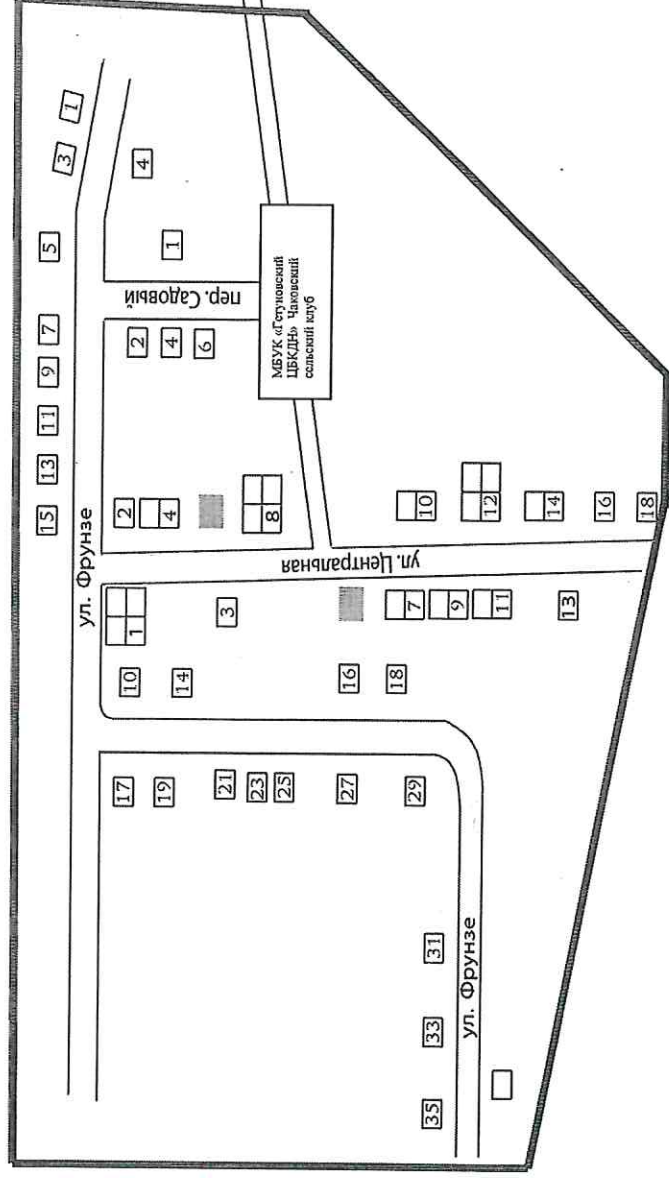
х. Синицкий




п. Чайкино



х. Чаков





пешеходного движения в с. Городище

Офис врача общей
практики

ул. Гагарина

36.5

78.4

62

26.5

20

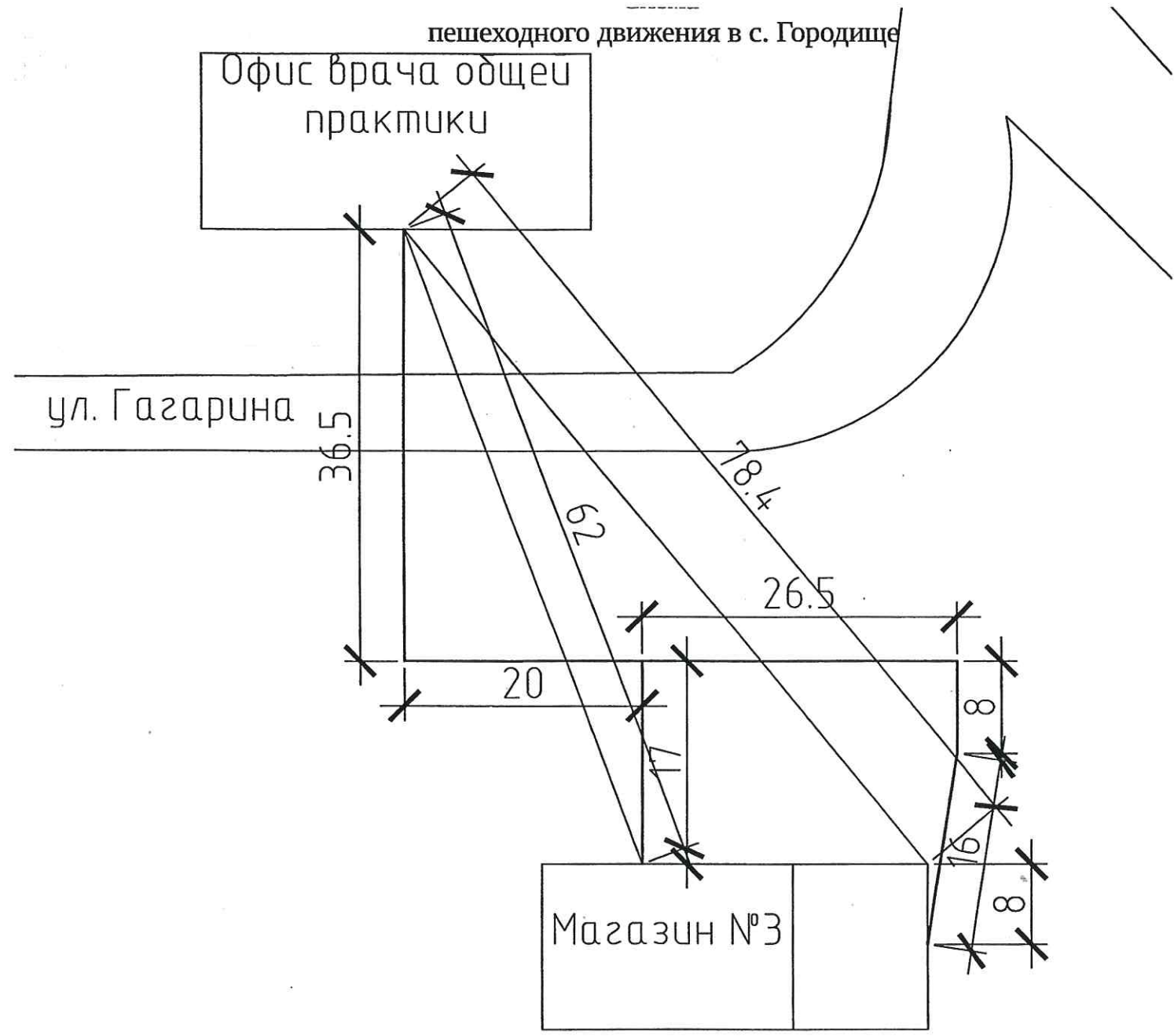
11

8

16

8

Магазин №3

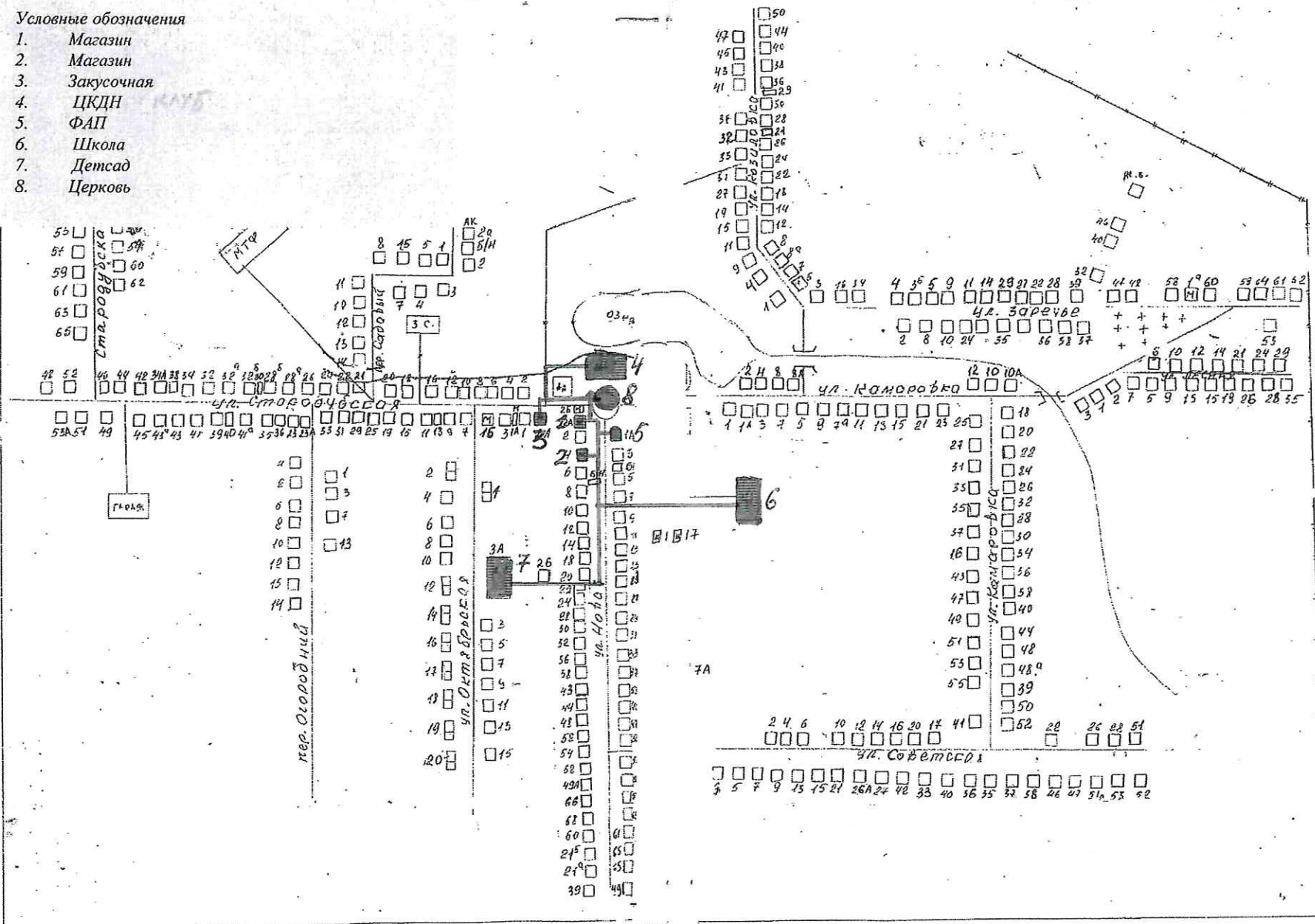


с. ПРИБЕВО ПОГАРСКОГО Р-НА

ПРИЛОЖЕНИЕ №2

Условные обозначения

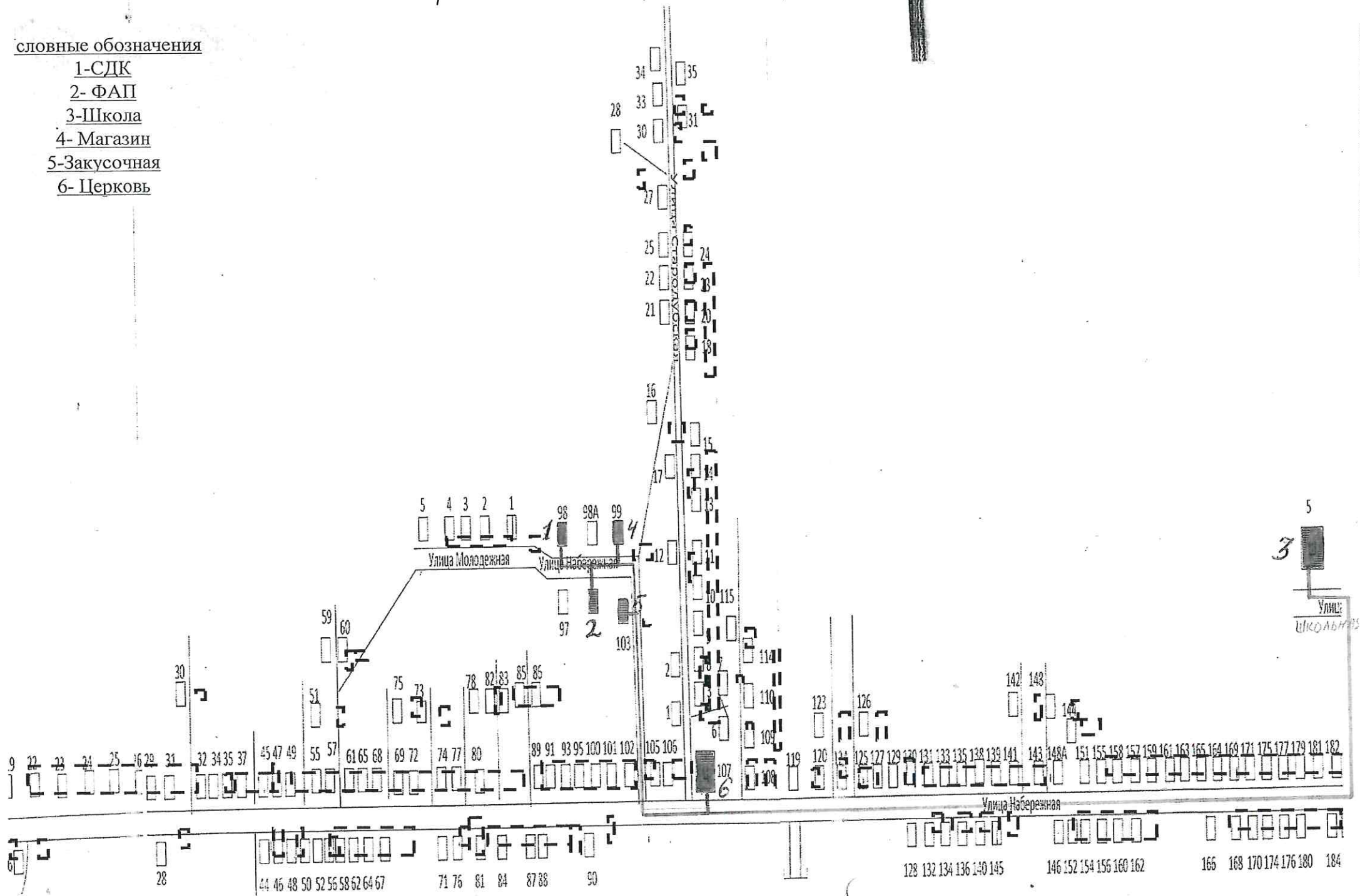
1. Магазин
2. Магазин
3. Закусочная
4. ЦКДН
5. ФАП
6. Школа
7. Детсад
8. Церковь



с. Бобрин Логарского р-на

словные обозначения

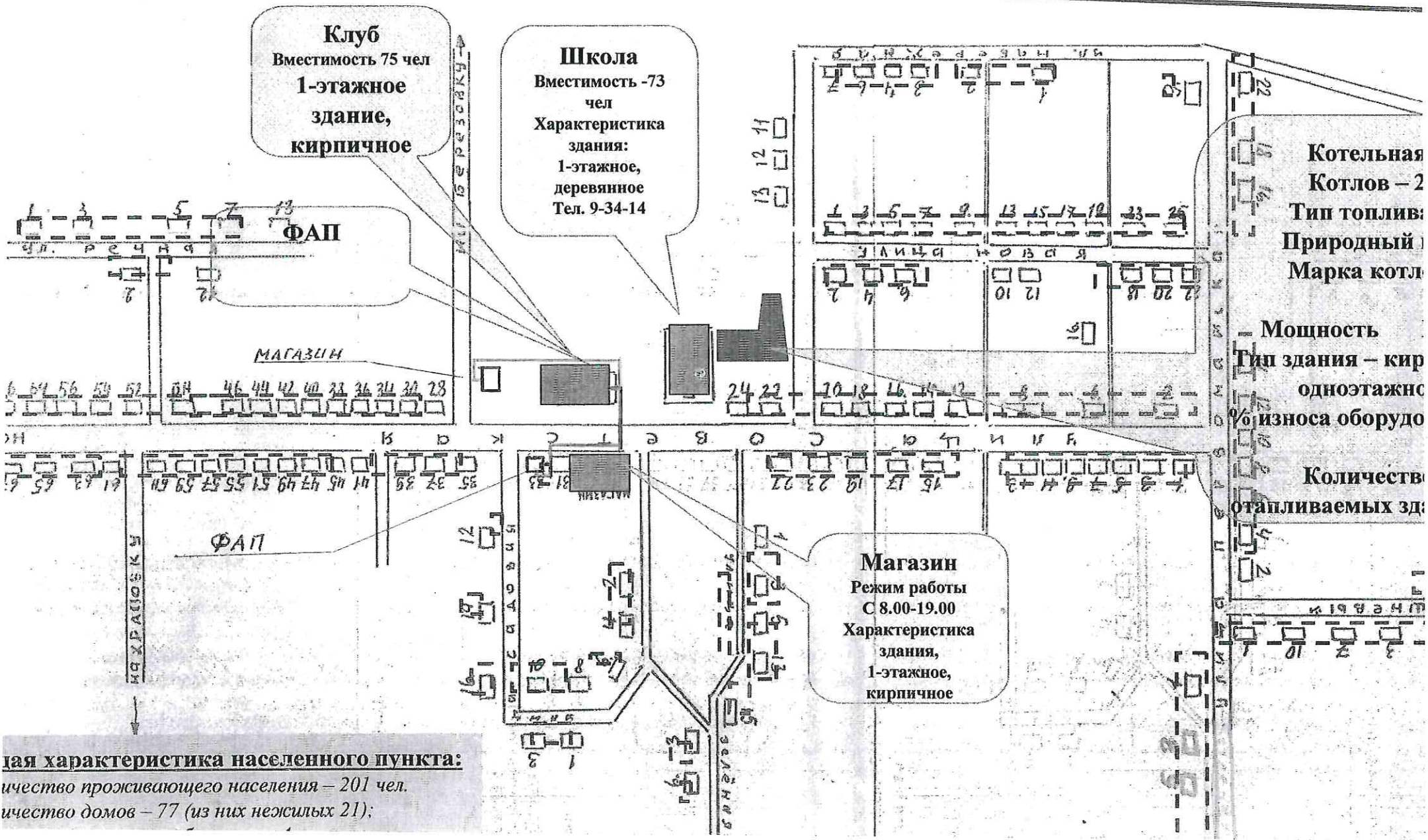
- 1-СДК
- 2- ФАП
- 3-Школа
- 4- Магазин
- 5-Закусочная
- 6- Церковь



на территории села Савостьяны

№1507060

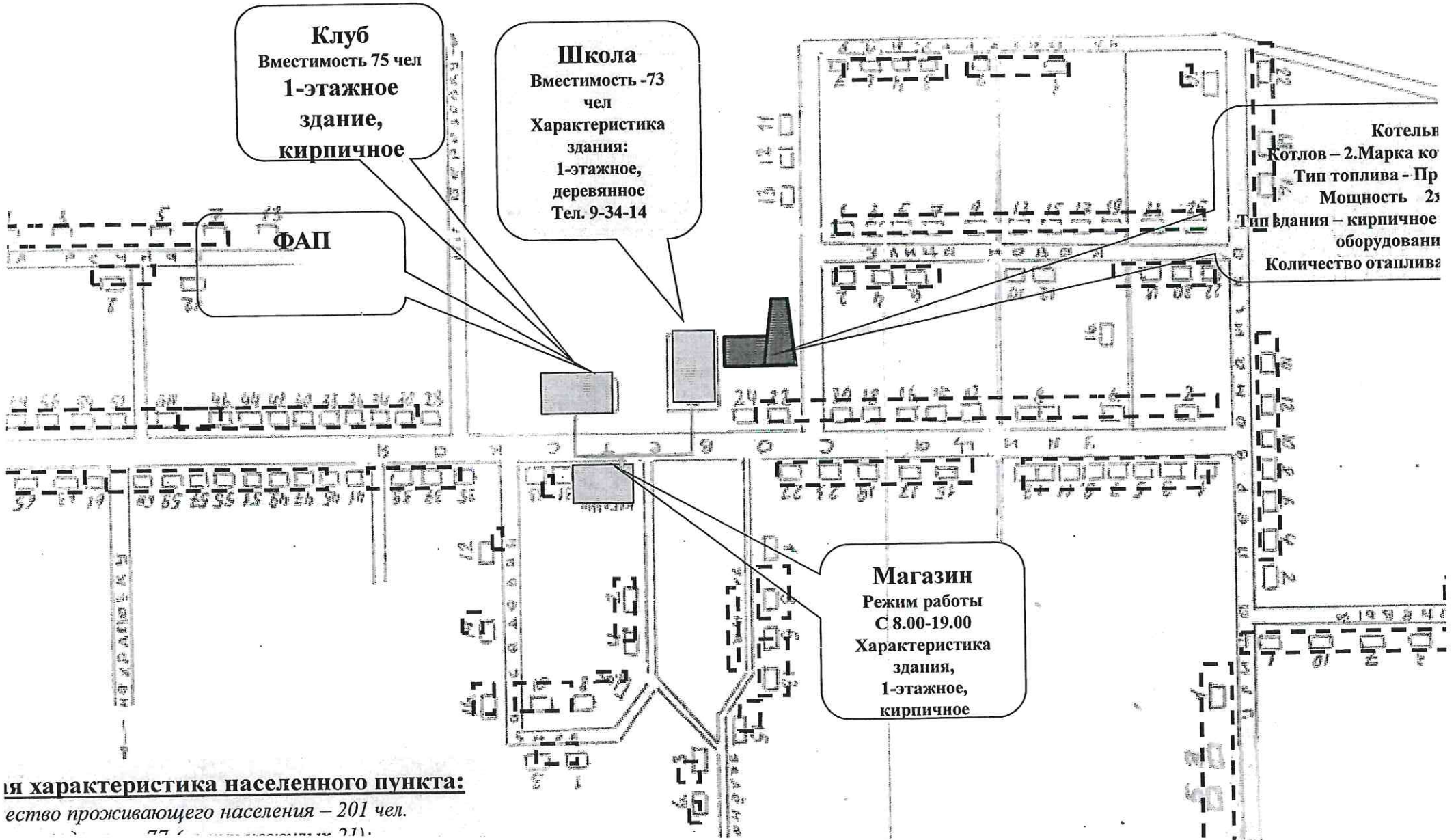
Судость



Основная характеристика населенного пункта:
численность проживающего населения – 201 чел.
численность домов – 77 (из них нежилых 21);

Котельная Котлов – 2
Тип топлива: Природный
Марка котла:
Мощность:
Тип здания – кир одноэтажн
% износа оборудо
Количество отапливаемых зд:

Листовой № 12



Характеристика населенного пункта:

Число проживающего населения - 201 чел.

77 (состав населения 21)

на территории деревни до. ДОТОВО

Характеристика населенного пункта:
числа проживающего населения – 499 чел.
зданий – 206 (из них нежилых 7);
жилых объектов – 8;
нежилых объектов – 1

Почта
9-43-14

Клуб вместимость –
300 чел. кирпичное
одноэтажное здание

Школа
Вместимость
460 чел
3-этажное
кирпичное
9-43-13

Центральная котельная
для отопления
жилых объектов -6
9-43-17

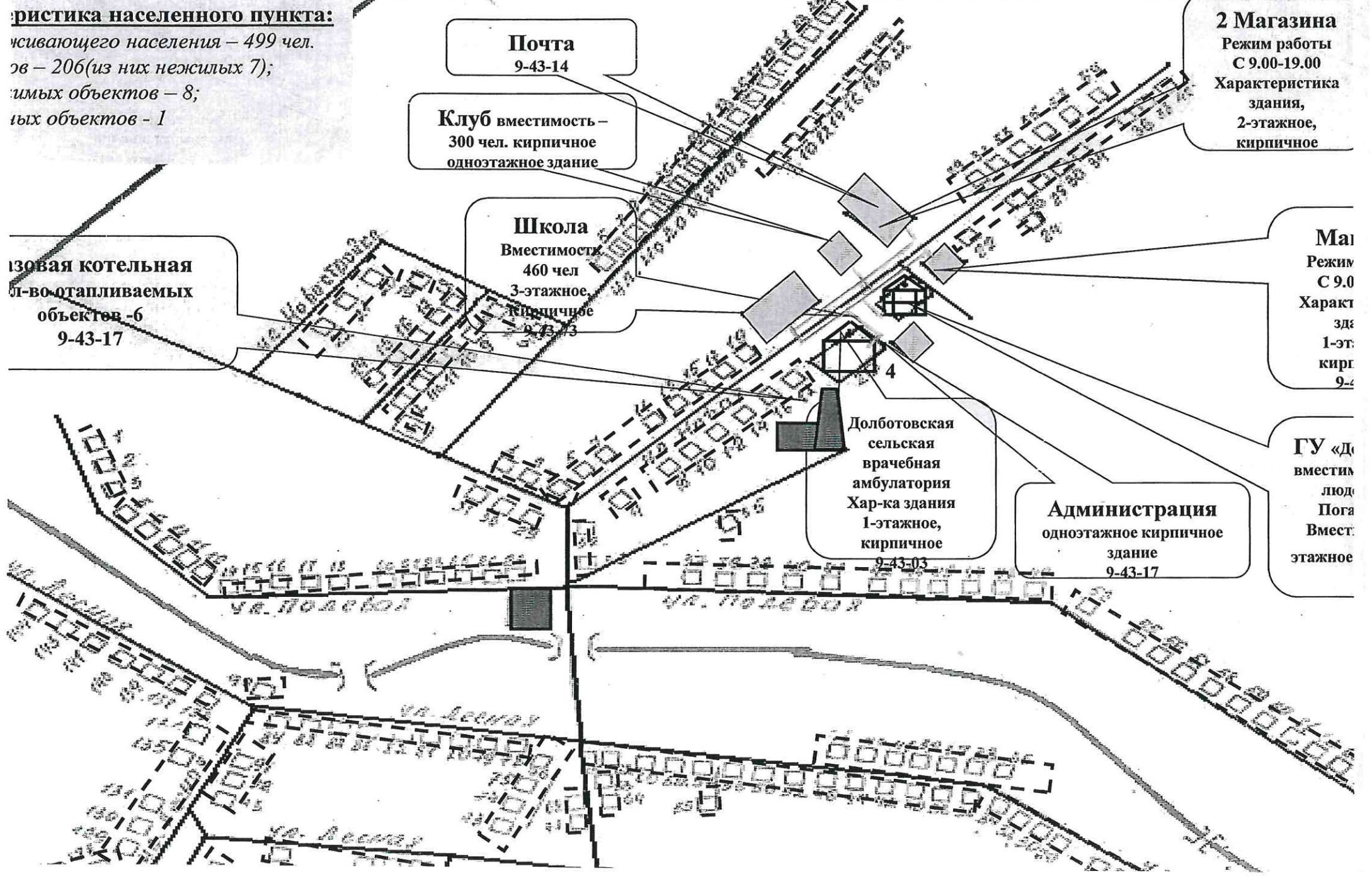
2 Магазины
Режим работы
с 9.00-19.00
Характеристика
здания,
2-этажное,
кирпичное

Магазин
Режим
с 9.0
Характеристика
здания,
1-этажное,
кирпичное
9-43-14

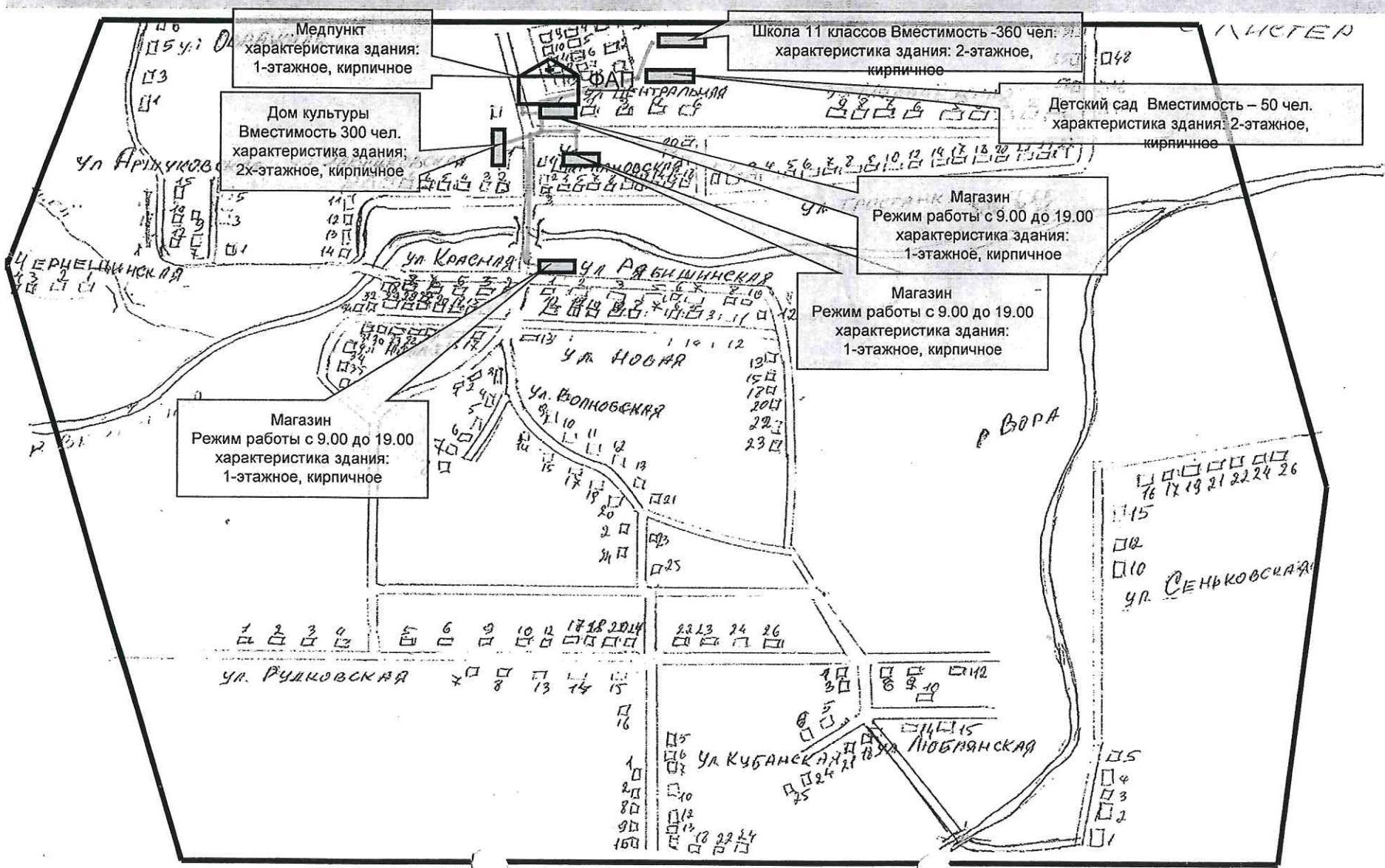
**Долботовская
сельская
врачебная
амбулатория**
Характеристика здания
1-этажное,
кирпичное
9-43-03

Администрация
одноэтажное кирпичное
здание
9-43-17

ГУ «Дорожное хозяйство»
вместимость
людей
Пога
Вместимость
3-этажное



с. Кистёр Погарского района



Медпункт
характеристика здания:
1-этажное, кирпичное

Школа 11 классов Вместимость -360 чел.
характеристика здания: 2-этажное,
кирпичное

Детский сад Вместимость - 50 чел.
характеристика здания: 2-этажное,
кирпичное

Дом культуры
Вместимость 300 чел.
характеристика здания;
2х-этажное, кирпичное

Магазин
Режим работы с 9.00 до 19.00
характеристика здания:
1-этажное, кирпичное

Магазин
Режим работы с 9.00 до 19.00
характеристика здания:
1-этажное, кирпичное

Магазин
Режим работы с 9.00 до 19.00
характеристика здания:
1-этажное, кирпичное

Ул. Рудковская

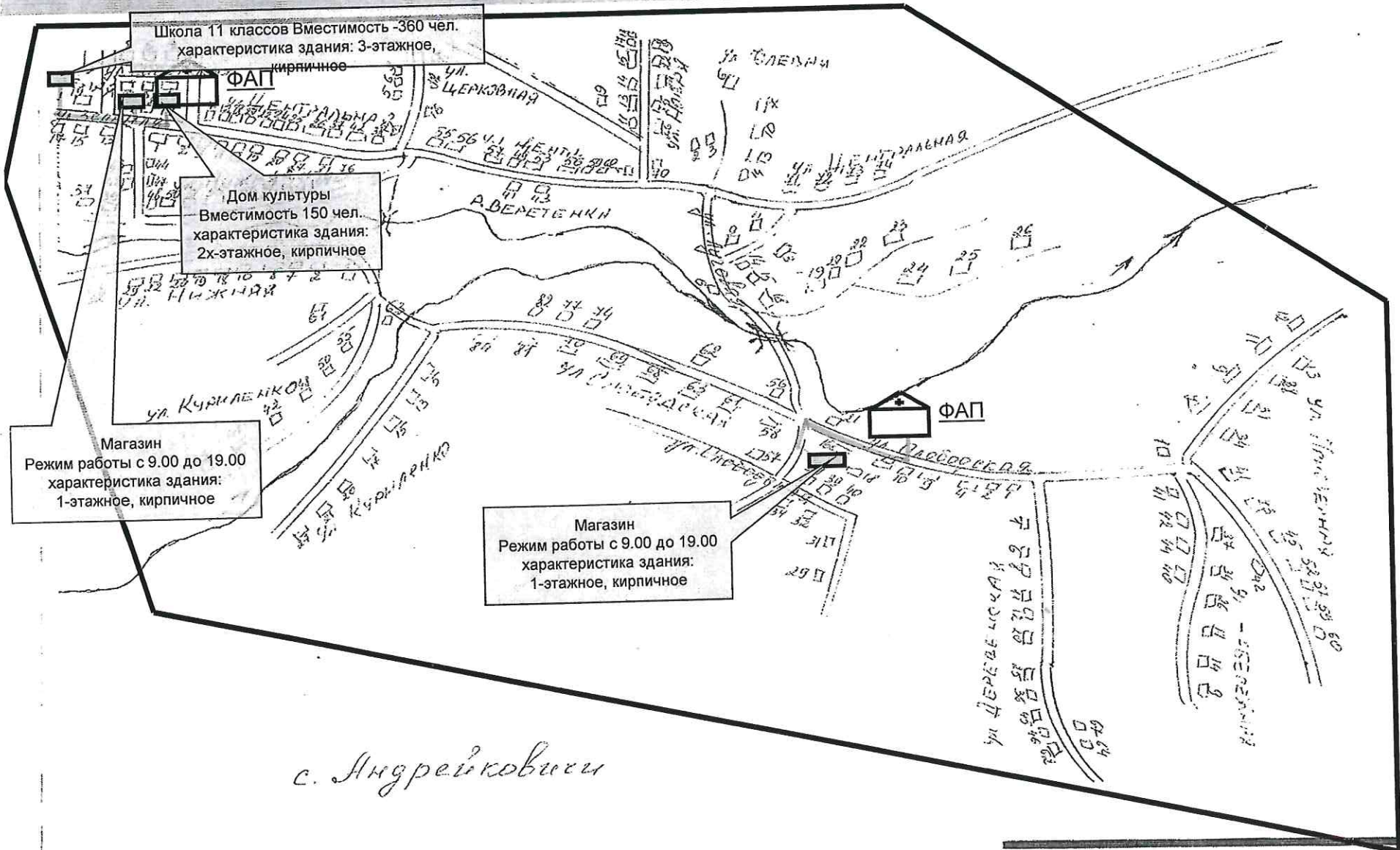
Ул. Кубанская

Ул. Сеньковская

Ул. Любянская

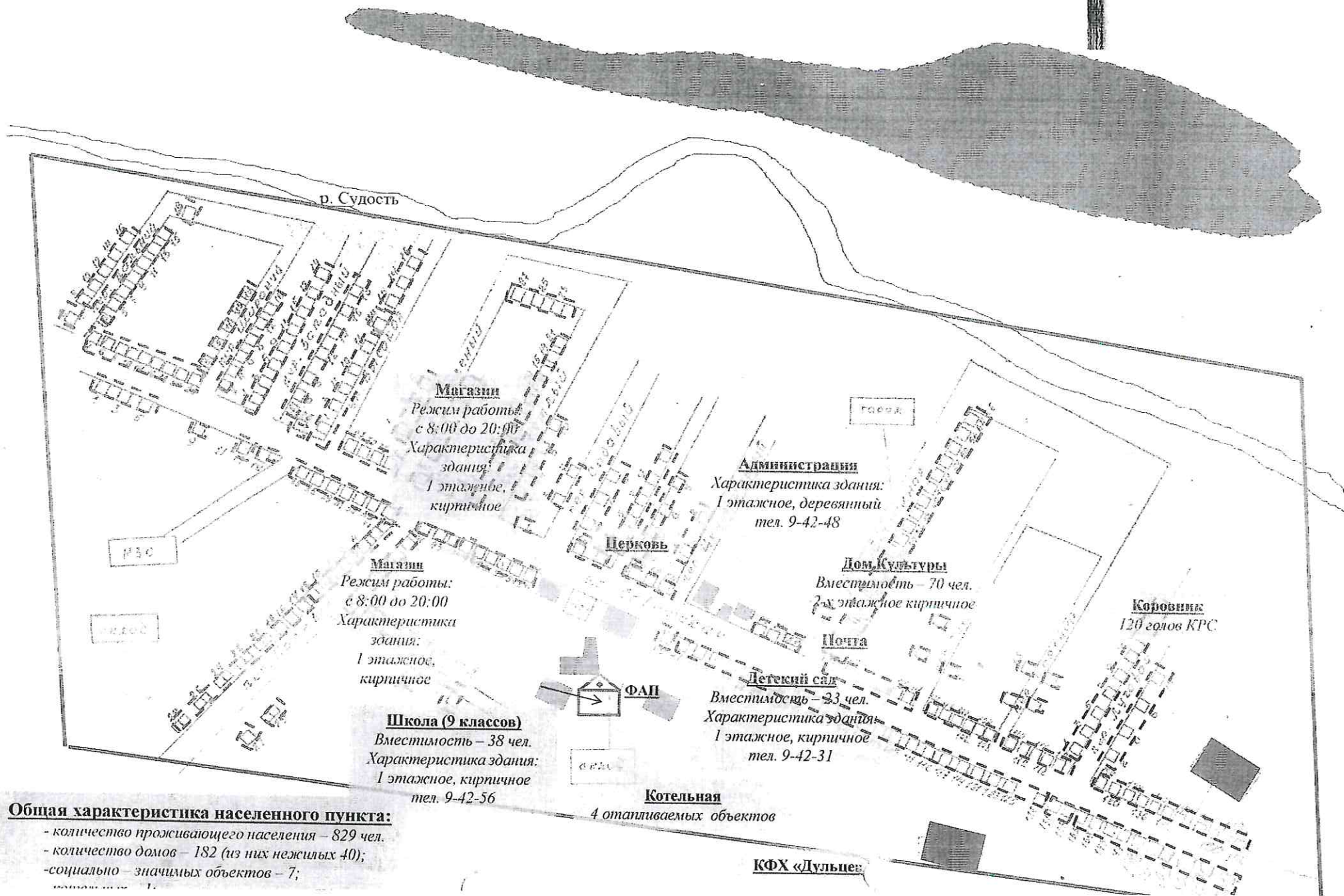
Техосмотр №3

с. Андрейковичи Погарского района



с. Андрейковичи

(общая информация)
на территории села Поеудичи Потарского муниципального района



Общая характеристика населенного пункта:

- количество проживающего населения – 829 чел.
- количество домов – 182 (из них жилых 40);
- социально значимых объектов – 7;

ПАСПОРТ ТЕРРИТОРИИ ПОСУДИЧСКОГО СЕЛЬСКОГО ПОСЕЛЕНИЯ

(общая информация)

на территории деревни Мадеевка Погарского муниципального района

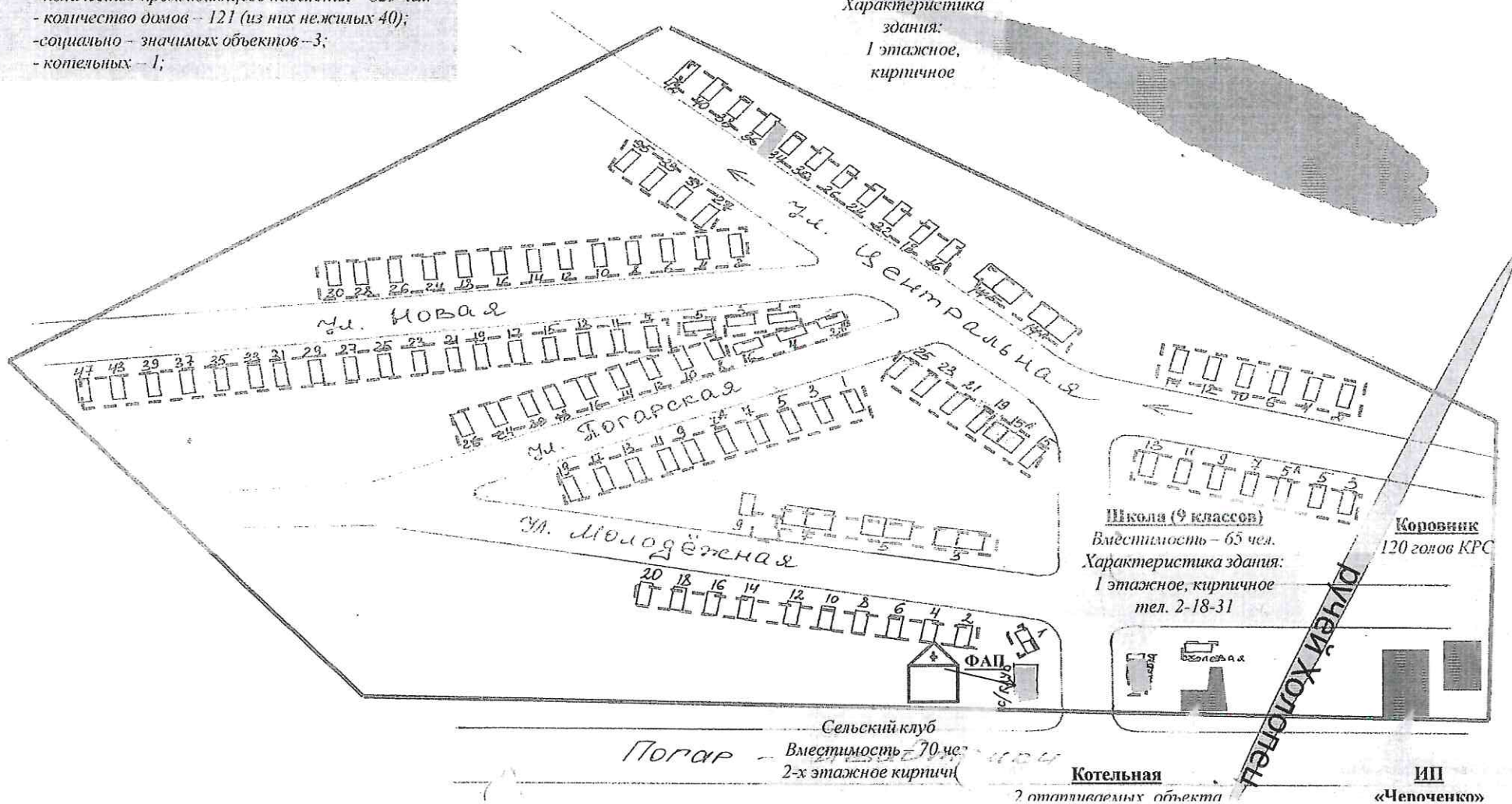
Общая характеристика населенного пункта:

- количество проживающего населения – 829 чел.
- количество домов – 121 (из них жилых 40);
- социально – значимых объектов – 3;
- котельных – 1;

Магазин

Режим работы:
с 8:00 до 20:00

Характеристика
здания:
1-этажное,
кирпичное



Поселенческое сельское поселение

примосащен к В

Росстат Всероссийская перепись населения 2010 года

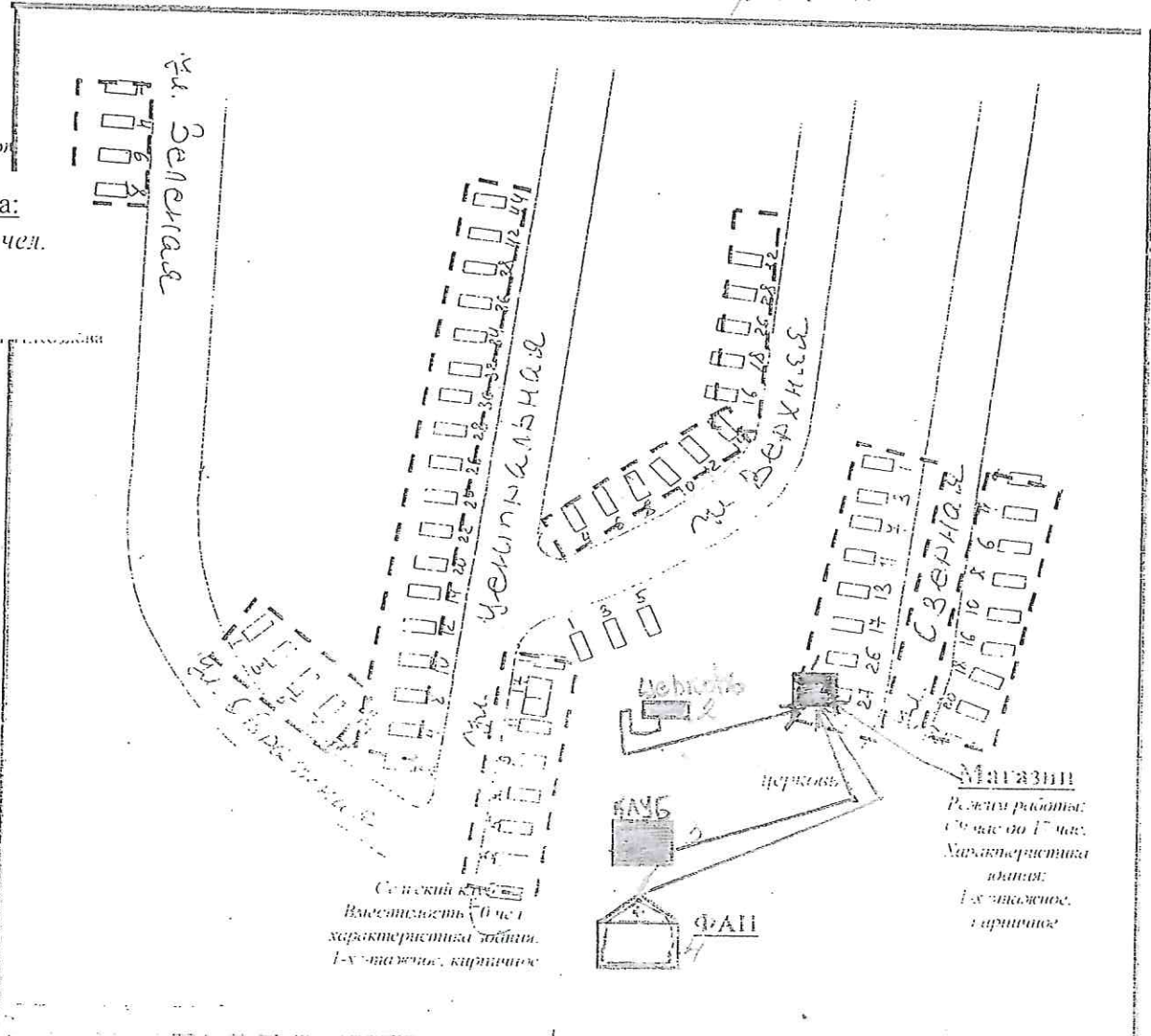
Общая характеристика населенного пункта:

- количество проживающего населения – 187 чел.
- количество домов – 64 (из них нежилых 4);
- социально – значимых объектов – 2;

Согласовано: гач. отдела архитектуры
для вв. в печать, ФНО

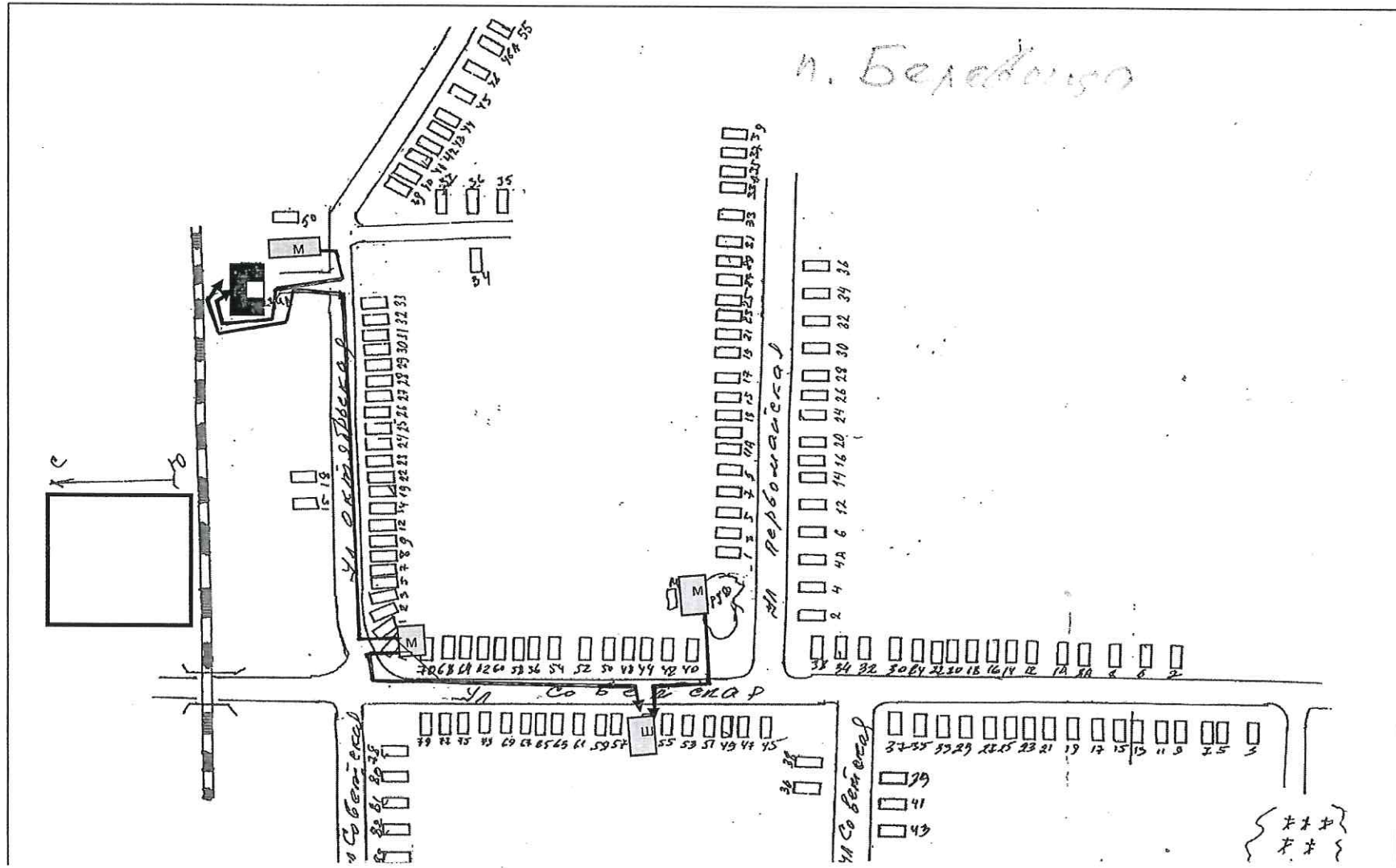
Всего объектов в поселении 62 шт.
из них объектов
внешней торговли не выявлено
в зоне

- объекты
- объекты в поселении - 62 шт.
- объекты в поселении - 100 шт.
- объекты в поселении - 100 шт.



Л/д поселок № 2

СХЕМА НАСЕЛЕННОГО ПУНКТА БЕЛЕВИЦА ПОГАРСКОГО РАЙОНА

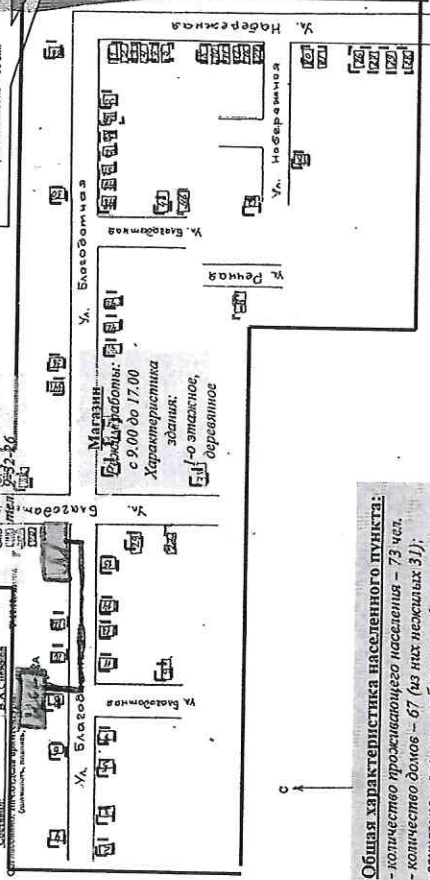


ПАСПОРТ ТЕРРИТОРИИ СЕЛЬСКОГО ПОСЕЛЕНИЯ на территории д. Горичи Потарского муниципального района

Рисunek
 Восторонняя перспектива поселения 2010 год
 Схематическая карта
 (символическое изображение объектов)
 Масштаб: по мере возможности
 Подготовлено: Администрация муниципального района
 Сельское поселение «Муниципальное образование
 «Сельское»
 Администрация муниципального района «Сельское»
 (Сельское поселение)

ШКОЛА (9 классов)
 Вместимость – 35 чел.
 Характеристика здания:
 1-этажное, кирпичное
 2-2-Х

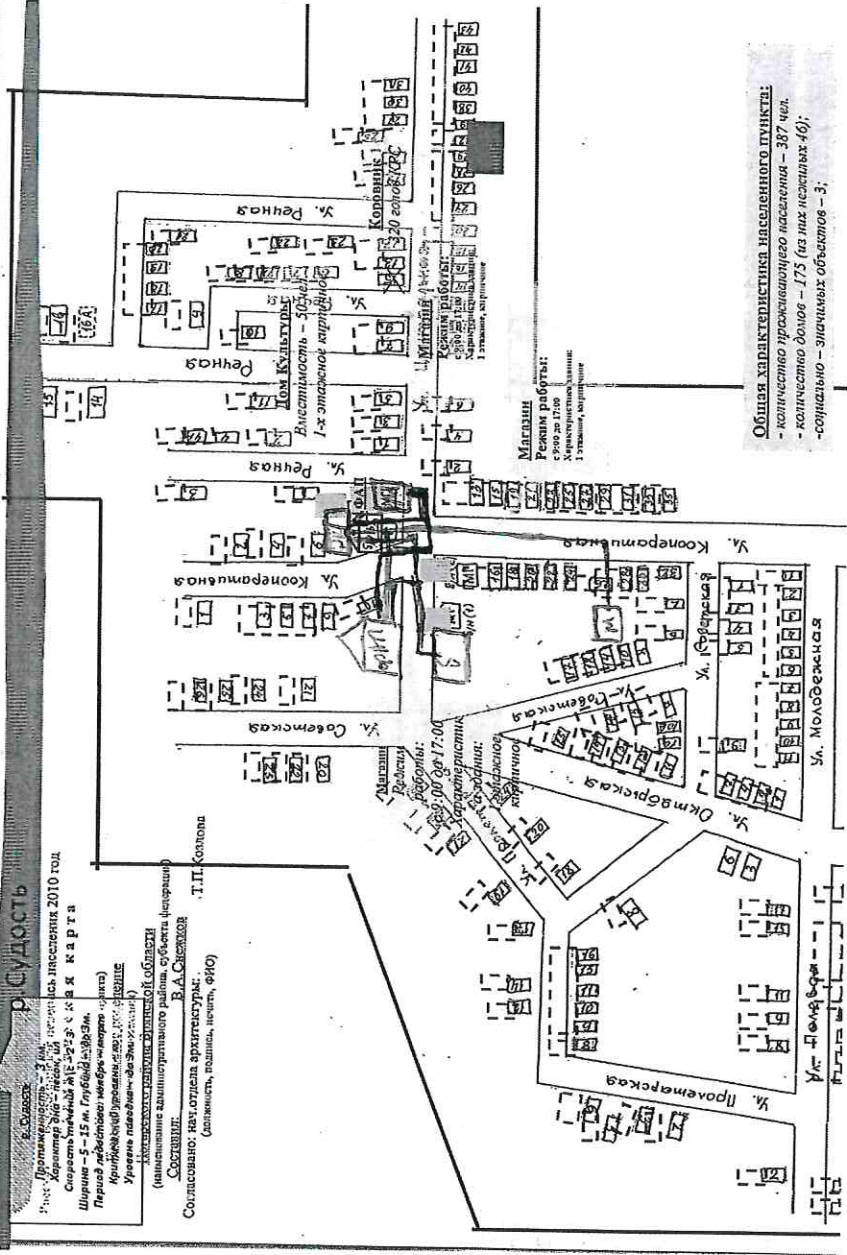
В.Садок
 Протяженность – 3 км.
 Характер дна – песок, ил
 Скорость течения м/с – 2-3
 Ширина – 2-3 км. Глубина – до 4 м.
 Проточный водоем
 Уровень воды – до 2 м.



Магазин
 Режим работы: с 9.00 до 17.00
 Характеристика здания:
 1-оэтажное, деревянное

Общая характеристика населенного пункта:
 - количество проживающего населения – 73 чел.
 - количество домов – 67 (из них жилых 31);
 - социально – значимых объектов – 1;

ПАСПОРТ ТЕРРИТОРИИ ЧАУСОВСКОГО СЕЛЬСКОГО ПОСЕЛЕНИЯ
на территории села Чаусы Потарского муниципального района



Область: Республика Беларусь
Район: Потарский
Муниципальный район: Потарский
Село: Чаусы
Состав: 13 населенных пунктов, 11 объектов (зданий, сооружений, объектов инфраструктуры)
Создатель: В.А. Селезнин, Т.П. Колпака
Согласовано: н.д. отдела архитектуры

Участки работ
 Даты работ
 Работы с 17.00 до 19.00
 Работы с 17.00 до 19.00
 Работы с 17.00 до 19.00

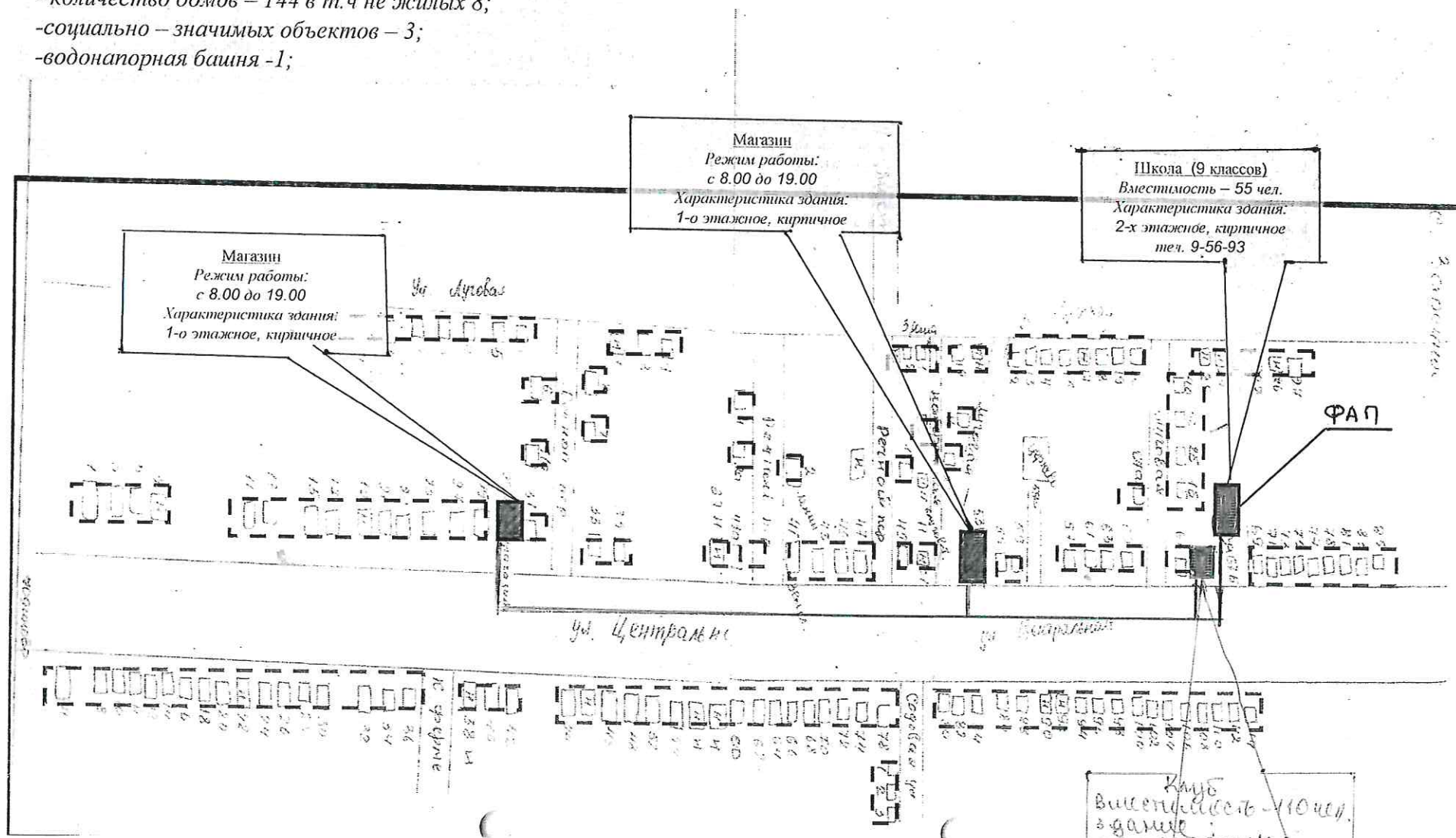
Машины:
 Рельсы работ:
 5000 до 1700
 5000 до 1700
 1 установка, 1 установка

Общая характеристика населенного пункта:
 - количество проживающего населения – 387 чел.
 - количество домов – 175 (из них нежилых 46);
 - социальность – значимых объектов – 3.

ПАСПОРТ ТЕРРИТОРИИ с. ЗАРЕЧНОЕ
(общая информация)
на территории Юдиновского сельского поселения

Общая характеристика населенного пункта:

- количество проживающего населения – 494 чел.
- количество домов – 144 в т.ч не жилых 8;
- социально – значимых объектов – 3;
- водонапорная башня -1;

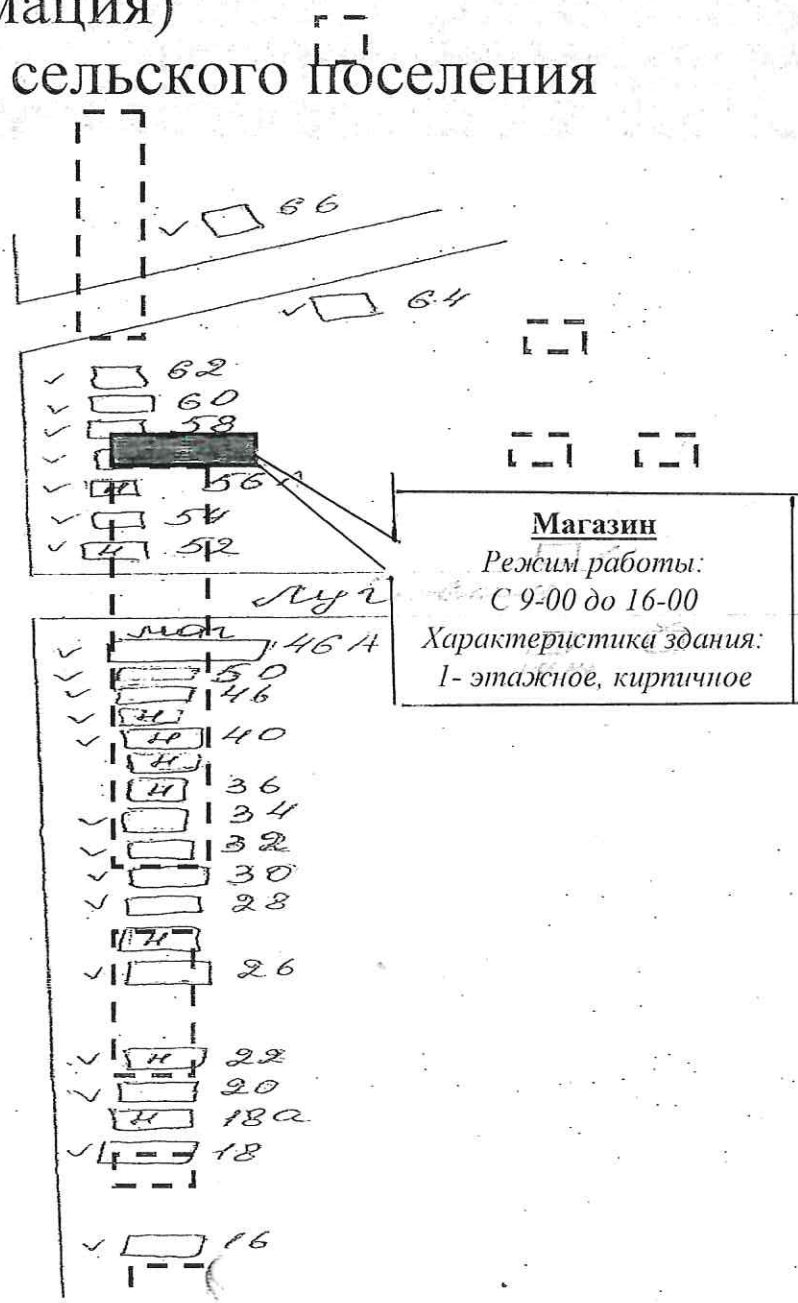



ПАСПОРТ ТЕРРИТОРИИ п.КРАСНАЯ РОЩА

(общая информация)

на территории Юдиновского сельского поселения

п. Красная роща



режим работы:
с 9.00 до 17.00
Характеристика здания:
1-о этажное, кирпичное

шкала

Детский сад «Лучик»
Вместимость — 35 чел.
Характеристика здания:
1-о этажное, кирпичное

Магазин «Сладкое»
Режим работы:
с 9.00 до 19.00
Характеристика здания:
1-о этажное, деревянное

Магазин «Зубрилка»
Режим работы:
с 9.00 до 18.00
Характеристика здания:
1-о этажное, кирпичное

Магазин
Режим работы:
с 9.00 до 17.00
Характеристика здания:
1-о этажное, кирпичное

Магазин «Сладкое»
Режим работы:
с 9.00 до 20.00
Характеристика здания:
1-о этажное, кирпичное

Магазин
Режим работы:
с 9.00 до 19.00
Характеристика здания:
1-о этажное, деревянное

ДК

Болотное

с. Березовка



Почта
Характеристика здания:
этажное, кирпичное.
ФАП

Магазин
Режим работы:
с 8.00 до 19.00
Характеристика здания:
2-х этажное, кирпичное

Школа
Вместимость – 300 чел.
Характеристика здания:
2-х этажное, кирпичное

Дом культуры
Вместимость – 200 чел.
Характеристика здания:
1-о этажное, кирпичное

Общая характеристика населенного пункта:
- количество проживающего населения – 395 чел.
- количество домов – 198 (из них нежилых 25);
- социально – значимых объектов – 4;